



ภาคผนวก

ลิขสิทธิ์มหาวิทยาลัยเชียงใหม่

Copyright© by Chiang Mai University
All rights reserved



ภาคผนวก ก

- * คำนีชีวัดความเข้มแข็งของชุมชน
- * คำนีชีวัดการมีส่วนร่วม
- * แบบสอบถามนักท่องเที่ยว

ลิขสิทธิ์มหาวิทยาลัยเชียงใหม่

Copyright© by Chiang Mai University

All rights reserved

ดัชนีชี้วัดความเข้มแข็งของชุมชน

1. ความสามารถในการพึ่งตนเองของชุมชน ตัวชี้วัด ได้แก่

- 1.1 จำนวนกิจกรรมที่เป็นประโยชน์ส่วนรวมของชุมชน ซึ่งเกิดขึ้นจากความร่วมมือของชุมชนโดยไม่ต้องพึ่งพิงภายนอก
- 1.2 จำนวนกิจกรรมที่เป็นประโยชน์ส่วนรวมของชุมชนที่เกิดจากความสามารถของชุมชน ในการสร้างความร่วมมือกับภายนอกชุมชน
- 1.3 ประสิทธิภาพของความสำเร็จของชุมชนในการต่อรอง หรือปฏิเสธข้อเสนอของกิจกรรมที่ไม่เป็นประโยชน์ที่แท้จริงของชุมชน
- 1.4 สัดส่วนของการบริโภคที่ผลิตได้ในชุมชนต่อการบริโภคได้ทั้งหมด

2. ความมั่นคงปลอดภัยในการดำรงชีวิตในชุมชน ตัวชี้วัด ได้แก่

- 2.1 คนในชุมชนมีความใกล้ชิด รู้จักมักคุ้นกัน มีความไว้วางใจซึ่งกัน และคนไม่รู้สึกรู้ว่าเป็นคนแปลกหน้าต่อกัน
- 2.2 สิ่งแวดล้อมอันเป็นสมบัติส่วนรวมของชุมชนไม่ถูกทำลาย
- 2.3 ชุมชนมีสิทธิในการใช้ทรัพยากรของชุมชน โดยปราศจากการใช้สิทธิพลที่ไม่เป็นธรรม
- 2.4 มีระบบความช่วยเหลือเป็นหลักประกันให้คนในชุมชนมีอาหารบริโภค เพื่อการดำรงชีวิต
- 2.5 สัดส่วนของครัวเรือนที่มีผู้ย้ายถิ่นออกไปทำงานนอกชุมชน

3. การมีจิตสำนึกสาธารณะ ตัวชี้วัด ได้แก่

- 3.1 ประเภทและจำนวนของกิจกรรมที่คนในชุมชนร่วมมือกันสร้างขึ้น เพื่อประโยชน์แก่ส่วนรวมอย่างเข้มข้น
- 3.2 สัดส่วนของคนในชุมชนที่เข้าร่วมกิจกรรมสาธารณะประโยชน์ของชุมชน
- 3.3 ประสิทธิภาพของความสำเร็จในการระดมทุน เพื่อนำมาใช้เพื่อประโยชน์ของชุมชน ประสิทธิภาพของการรวมตัวกันเพื่อปกป้องผลประโยชน์ของชุมชน
- 3.4 คนในชุมชนกล้าแสดงความคิดเห็นเพื่อคัดค้านกิจกรรม หรือการกระทำที่จะเป็นผลเสียต่อชุมชนในการประชุม การชุมนุม เวทีสาธารณะ

4. การมีวิสัยทัศน์ของชุมชน ตัวชี้วัด ได้แก่

- 4.1 ชุมชนมีการประชุมปรึกษาหารือเกี่ยวกับสภาพการณ์ทั่วไป และปัญหาของชุมชน รวมทั้งกำหนดเป้าหมายในอนาคต และวางยุทธศาสตร์เพื่อให้บรรลุเป้าหมาย
- 4.2 ผู้นำชุมชนสามารถระบุศักยภาพที่เป็นจุดของชุมชนในด้านต่างๆ ได้
- 4.3 ผู้นำชุมชนสามารถระบุจุดอ่อนของชุมชนในด้านต่างๆ ได้
- 4.4 ผู้นำชุมชนสามารถระบุเป้าหมายทั้งในระยะสั้นและระยะยาวของชุมชนได้

5. ความรักและหวงแหนชุมชน ตัวชี้วัด ได้แก่

- 5.1 ชุมชนมีการสืบทอดตำนานหรือเรื่องราวของความเป็นมาของชุมชน คนในชุมชนบอกถึงที่มาแห่งตน หรือรากเหง้าของตนได้ และคนในชุมชนมีความรักและผูกพันกับชุมชนว่าเป็นบ้านเกิดเมืองนอนเป็นแผ่นดินเกิด
- 5.2 ชุมชนมีภาพลักษณ์/ตัวตน ของความเป็นชุมชน ซึ่งสะท้อนถึงสำนึกร่วมของความเป็นคนในชุมชนเดียวกัน
- 5.3 ชุมชนตระหนักในศักดิ์ศรีและมีความภาคภูมิใจในชุมชน รู้สึกว่าชุมชนตนเองไม่ด้อยกว่าชุมชนอื่นๆ ซึ่งรวมถึงชุมชนเมือง

- 5.4 ชุมชนมีความพอใจและภูมิใจในวิธีการดำรงชีวิตของตน ไม่รู้สึกค้อยกว่าผู้อื่น
 5.5 ความรู้สึกของคนในชุมชน ว่าชุมชนของตนเองเป็นที่รู้จัก และได้รับการยอมรับจากชุมชนอื่นๆ

ที่มา : นภาพรณี หะวานนท์, เพ็ญศิริ จีระเชชากุล และสุรวุฒิ ปัดไธสง
 (2543 : 10-11)

ดัชนีชี้วัดการมีส่วนร่วม

วิธีวัดการมีส่วนร่วม จำแนกได้หลากหลาย ตามประเภทของกิจกรรม ระดับความเข้มของการมีส่วนร่วม รูปแบบของการมีส่วนร่วม และขั้นตอนของการมีส่วนร่วม ซึ่งจำแนกได้ดังนี้

1. การมีส่วนร่วมในขั้นริเริ่มพัฒนา

ซึ่งเป็นขั้นตอนที่ประชาชนเข้ามามีส่วนร่วมในการค้นหาปัญหา และสาเหตุของปัญหา ตลอดจนความต้องการของชุมชน

2. การมีส่วนร่วมในการตัดสินใจ

ซึ่งมีการนำความต้องการและปัญหาของชุมชนมาเป็นข้อมูลในการตัดสินใจ โดยร่วมคิดสร้างรูปแบบการพัฒนาเพื่อแก้ไขปัญหา และสนองความต้องการของชุมชน

3. การมีส่วนร่วมในการวางแผน

เป็นขั้นตอนที่ประชาชนมีส่วนร่วมในการกำหนดนโยบาย และวัตถุประสงค์ของโครงการ กำหนดวิธีการ และแนวทางการดำเนินงาน ตลอดจนกำหนดทรัพยากรและแหล่งทรัพยากรที่จะใช้

4. การมีส่วนร่วมในการดำเนินการ

เป็นขั้นตอนที่ประชาชนมีส่วนร่วมในกิจกรรมการพัฒนาตามโครงการในการสร้างประโยชน์ โดยการสนับสนุนทรัพย์ วัสดุอุปกรณ์ และแรงงาน หรือเข้าร่วมบริหารงาน ประสานงาน และดำเนินการขอความช่วยเหลือจากภายนอก

5. การมีส่วนร่วมในขั้นรับผลประโยชน์

เป็นขั้นตอนที่ประชาชนมีส่วนร่วมในการรับผลประโยชน์ที่พึงได้รับจากการพัฒนา อันแสดงออกมาในเชิงรูปธรรม และนามธรรม คอสังคม หรือบุคคลไม่ว่าจะเป็นผลประโยชน์ทางด้านวัตถุ และจิตใจ

6. การมีส่วนร่วมในการประเมินผลงานและกิจกรรม

เป็นการเข้าร่วมในการควบคุมและตรวจสอบการดำเนินกิจกรรมทั้งหมด เป็นขั้นตอนที่ ประชาชนเข้าร่วมปรากฏในรูปของการประเมินย่อย ซึ่งเป็นการประเมินผลความก้าวหน้าที่ทำเป็นระยะ หรือกระทำในรูปของการประเมินผลรวม

ที่มา : สถาบันวิจัยวิทยาศาสตร์และเทคโนโลยีแห่งประเทศไทย
 (2540 : 3/74 – 3/75)

แบบสอบถามสำหรับนักท่องเที่ยวน

ศักยภาพของชุมชนไทลื้อในการจัดการทรัพยากรการท่องเที่ยวเชิงนิเวศ
กรณีศึกษาบ้านคอนมูล อำเภอท่าวังผา จังหวัดน่าน

คำชี้แจง

แบบสอบถามนี้เป็นการศึกษาทางวิชาการ โดยมีวัตถุประสงค์เพื่อศึกษาความคิดเห็นของนักท่องเที่ยวนที่เดินทางมาท่องเที่ยวชมชนไทลื้อบ้านคอนมูล อำเภอท่าวังผา จังหวัดน่าน

ผู้วิจัยขอความอนุเคราะห์จากท่านได้โปรดกรุณาตอบแบบสอบถาม เพื่อประโยชน์ในการนำข้อมูลไปวิเคราะห์ทางการศึกษา อีกทั้งใช้ในการพัฒนาและเป็นข้อเสนอแนะการจัดการการท่องเที่ยวของชุมชนต่อไป

แบบสอบถามนี้มี 5 ส่วน คือ

ส่วนที่ 1 ข้อมูลพื้นฐานส่วนบุคคล

ส่วนที่ 2 แบบแผนเกี่ยวกับการท่องเที่ยว

ส่วนที่ 3 ข้อมูลความคิดเห็นที่มีต่อสภาพแวดล้อมของชุมชน

ส่วนที่ 4 ข้อมูลความพึงพอใจของนักท่องเที่ยวนที่มีต่อการได้รับบริการด้านต่างๆ

ส่วนที่ 5 ข้อเสนอแนะในการพัฒนาการจัดการท่องเที่ยวเชิงนิเวศของชุมชน

ขอขอบพระคุณที่กรุณาให้ความร่วมมือในการตอบแบบสอบถามในครั้งนี้เป็นอย่างดี



(นางสาววัชรภรณ์ จันทร์ขำ)

นักศึกษาระดับปริญญาโท

สาขาวิชาการจัดการมนุษย์กับสิ่งแวดล้อม

บัณฑิตวิทยาลัย มหาวิทยาลัยเชียงใหม่

คำชี้แจง โปรดทำเครื่องหมาย ✓ ลงใน หรือเติมข้อความลงในช่องว่างที่เว้นให้ตามความเป็นจริงของท่าน

ส่วนที่ 1 ข้อมูลพื้นฐานส่วนบุคคล

1. เพศ 1) ชาย 2) หญิง
2. ท่านมีอายุอยู่ในช่วงใด

<input type="checkbox"/> 1) ต่ำกว่า 15 ปี	<input type="checkbox"/> 2) 15-25 ปี	<input type="checkbox"/> 3) 26-35 ปี
<input type="checkbox"/> 4) 36-45 ปี	<input type="checkbox"/> 5) 46-55 ปี	<input type="checkbox"/> 6) 56 ปีขึ้นไป
3. ระดับการศึกษาของท่าน

<input type="checkbox"/> 1) ประถมศึกษา	<input type="checkbox"/> 2) มัธยมศึกษา / ปวช.	<input type="checkbox"/> 3) ปวส. / ปวท. / อนุปริญญา
<input type="checkbox"/> 4)ปริญญาตรี	<input type="checkbox"/> 5) ปริญญาโท	<input type="checkbox"/> 6) อื่นๆ (โปรดระบุ).....
4. ภูมิลำเนาของท่านอยู่ในจังหวัด

<input type="checkbox"/> 1) จังหวัดน่าน	<input type="checkbox"/> 2) ต่างจังหวัด
---	---
5. อาชีพปัจจุบันของท่าน

<input type="checkbox"/> 1) รับราชการ / พนักงานรัฐวิสาหกิจ	<input type="checkbox"/> 2) ข้าราชการบำนาญ / ว่างาน
<input type="checkbox"/> 3) พนักงานบริษัท	<input type="checkbox"/> 4) ธุรกิจส่วนตัว / ค้าขาย
<input type="checkbox"/> 5) รับจ้างทั่วไป	<input type="checkbox"/> 6) นักเรียน / นักศึกษา
<input type="checkbox"/> 7) เกษตรกรรม	<input type="checkbox"/> 8) แม่บ้าน / พ่อบ้าน
<input type="checkbox"/> 9) เจ้าหน้าที่องค์กรพัฒนาเอกชน (NGOs)	<input type="checkbox"/> 10) อื่นๆ (โปรดระบุ)
6. รายได้เฉลี่ยต่อเดือนของท่าน

<input type="checkbox"/> 1) ไม่มีรายได้	<input type="checkbox"/> 2) ต่ำกว่า 5,000 บาท	<input type="checkbox"/> 3) 5,001 - 10,000 บาท
<input type="checkbox"/> 4) 10,001 - 15,000 บาท	<input type="checkbox"/> 5) 15,001 - 20,000 บาท	<input type="checkbox"/> 6) 20,001 - 25,000 บาท
<input type="checkbox"/> 7) มากกว่า 25,000 บาท		

ส่วนที่ 2 แบบแผนเกี่ยวกับการท่องเที่ยว

1. ท่านได้รับข้อมูลการท่องเที่ยวของชุมชนไทลื้อบ้านคอนมูลจากแหล่งใด

<input type="checkbox"/> 1) แผ่นพับ / หนังสือ	<input type="checkbox"/> 2) ป้ายหรือบอร์ดประชาสัมพันธ์
<input type="checkbox"/> 3) มัคคุเทศก์แนะนำ	<input type="checkbox"/> 4) เพื่อน / คนรู้จักแนะนำ
<input type="checkbox"/> 5) ศูนย์บริการนักท่องเที่ยว	<input type="checkbox"/> 6) อื่นๆ (โปรดระบุ)

2. วัตถุประสงค์ / แรงจูงใจในการเดินทางมาของท่านครั้งนี้

- | | |
|---|---|
| <input type="checkbox"/> 1) ท่องเที่ยว / พักผ่อน | <input type="checkbox"/> 2) เยี่ยมญาติ / เพื่อน |
| <input type="checkbox"/> 3) ปฏิบัติราชการ | <input type="checkbox"/> 4) สัมมนา / ประชุม |
| <input type="checkbox"/> 5) ทักษะศึกษา / ศึกษาดูงาน | <input type="checkbox"/> 6) เพื่อการเรียนการศึกษา / หาข้อมูลวิจัย |
| <input type="checkbox"/> 7) ประกอบธุรกิจ / ติดต่อธุรกิจ | <input type="checkbox"/> 8) อื่นๆ (โปรดระบุ) |

3. การเดินทางของท่านในครั้งนี้

- | | | |
|---|--|---|
| <input type="checkbox"/> 1) เดินทางมาคนเดียว | <input type="checkbox"/> 2) มากับเพื่อน | <input type="checkbox"/> 3) มากับญาติ / ครอบครัว |
| <input type="checkbox"/> 4) หน่วยงาน / องค์กร | <input type="checkbox"/> 5) บริษัทนำเที่ยว | <input type="checkbox"/> 6) อื่นๆ (โปรดระบุ)..... |

4. ลักษณะการเดินทางของท่านครั้งนี้

- | | |
|--|--|
| <input type="checkbox"/> 1) จัดท่องเที่ยวรวมกันเอง | <input type="checkbox"/> 2) หน่วยงาน / องค์กรจัดให้เดินทาง |
| <input type="checkbox"/> 3) ซื้อทัวร์จากบริษัทนำเที่ยว | <input type="checkbox"/> 4) อื่นๆ (โปรดระบุ) |

5. ท่านเดินทางมาโดยยานพาหนะใด

- | | | |
|---|---|---|
| <input type="checkbox"/> 1) รถจักรยานยนต์ | <input type="checkbox"/> 2) รถยนต์ส่วนตัว | <input type="checkbox"/> 3) รถตู้ |
| <input type="checkbox"/> 4) รถประจำทาง | <input type="checkbox"/> 6) รถของบริษัทนำเที่ยว | <input type="checkbox"/> 6) อื่นๆ (โปรดระบุ)..... |

6. ท่านพักค้างคืนที่บ้านคอนมูลหรือไม่

- | | |
|--|---|
| <input type="checkbox"/> 1) พักค้างคืน จำนวน.....คืน | <input type="checkbox"/> 2) ไม่พักค้างคืน |
|--|---|

7. กิจกรรมการท่องเที่ยวที่บ้านคอนมูลที่ท่านสนใจ

7.1 กิจกรรมการท่องเที่ยวทางธรรมชาติ (ตอบได้หลายข้อ)

- | | |
|---|---|
| <input type="checkbox"/> 1) ล่องเรือ / แพชมธรรมชาติลำน้ำ่าน | <input type="checkbox"/> 2) ชมแหล่งอนุรักษ์พันธุ์ปลาลำน้ำ่าน |
| <input type="checkbox"/> 3) ชมกิจกรรมการเกษตรของชุมชน | <input type="checkbox"/> 4) เดินป่าอนุรักษ์ / ศึกษาธรรมชาติ |
| <input type="checkbox"/> 5) ชมแปลงปลูกพืชไม้ป่าพื้นบ้าน | <input type="checkbox"/> 6) จัดกิจกรรมชมธรรมชาติ / ศึกษาชุมชน |

7.2 กิจกรรมการท่องเที่ยวทางวัฒนธรรม (ตอบได้หลายข้อ)

- | | |
|--|---|
| <input type="checkbox"/> 1) ชมโบราณสถาน (วัดไทลื้อ) | <input type="checkbox"/> 2) ชมบ้านไทลื้อ (ศูนย์การเรียนรู้ชุมชน) |
| <input type="checkbox"/> 3) ชมศิลปหัตถกรรมท้องถิ่น / ของที่ระลึก | <input type="checkbox"/> 4) ศึกษาวัฒนธรรม ประเพณี และวิถีชีวิตชุมชน |
| <input type="checkbox"/> 5) ชมการแสดงฟ้อนรำไทลื้อของชุมชน | <input type="checkbox"/> 6) การพักค้างในชุมชน (Home stay) |

คำชี้แจง โปรดทำเครื่องหมาย ✓ ลงในตารางการประเมินตามลำดับคะแนนที่ท่านคิดว่าเหมาะสมให้ตรงกับประเด็น

ส่วนที่ 3 ข้อมูลความคิดเห็นที่มีต่อสภาพแวดล้อมของชุมชน

รายการประเมิน	ระดับความคิดเห็น				
	ดีมาก	ดี	ปานกลาง	พอใช้	ควรปรับปรุง
1. ด้านกายภาพและสิ่งแวดล้อมของชุมชน					
1.1 สภาพภูมิทัศน์ / ความเป็นระเบียบเรียบร้อยของชุมชน					
1.2 ป้ายสื่อความหมาย / ป้ายบอกทาง					
1.3 ความสะอาด / ปลอดภัยของชุมชน					
1.4 สถานที่จอดรถนักท่องเที่ยว					
2. ด้านโครงสร้างพื้นฐานของชุมชน					
2.1 เส้นทางคมนาคม / สภาพการเข้าถึงชุมชน					
2.2 เส้นทางเดินเท้า / ถนนภายในชุมชน					
2.3 ร้านค้าชุมชนประเภทของชำ / อาหาร / เครื่องดื่ม					
2.4 ห้องน้ำ / ห้องสุขาสาธารณะ					
2.5 น้ำดื่ม / น้ำใช้					

ส่วนที่ 4 ข้อมูลความพึงพอใจของนักท่องเที่ยวที่มีต่อการได้รับบริการด้านต่างๆ

รายการประเมิน	ระดับความพึงพอใจ				
	มากที่สุด	มาก	ปานกลาง	น้อย	น้อยที่สุด
1. ด้านการจัดการการท่องเที่ยวเชิงนิเวศของชุมชน					
1.1 การจัดการรักษาสภาพแวดล้อม / สิ่งแวดล้อมในแหล่งท่องเที่ยว					
1.2 การให้การศึกษาด้านสิ่งแวดล้อมและวัฒนธรรมในชุมชน					
1.3 การจัดแสดงวิถีชีวิตความเป็นอยู่ วัฒนธรรมและประเพณีชาวไทลื้อ					
1.4 จุดที่นั่งพักผ่อน / จุดที่พักแรมของนักท่องเที่ยว					
1.5 การดูแลรักษาความปลอดภัยระหว่างในการท่องเที่ยว					
1.6 การกำหนดระยะปิด-เปิดพื้นที่เพื่อการท่องเที่ยว (ระหว่าง พ.ย.- ก.พ.)					

รายการประเมิน	ระดับความพึงพอใจ				
	มากที่สุด	มาก	ปานกลาง	น้อย	น้อยที่สุด
2. การบริการที่ได้รับด้านต่างๆ					
2.1 การต้อนรับของชุมชน					
2.2 อัยาศัยมิตรของมัคคุเทศก์ท้องถิ่นและชาวบ้าน					
2.3 การจัดระบบสาธารณูปโภคขั้นพื้นฐาน เช่น ไฟฟ้า น้ำดื่ม น้ำใช้					
2.4 การบริการที่พักค้างคืนในชุมชนแบบ Homestay					
2.5 การบริการด้านอาหาร – เครื่องดื่มของชุมชน					
2.6 ค่าบริการที่เรียกเก็บจากนักท่องเที่ยว					
3. กิจกรรมการท่องเที่ยวของชุมชน (✓ ตามกิจกรรมท่านได้ร่วมหรือได้ชม)					
3.1 ทรัพยากรการท่องเที่ยวทางธรรมชาติ					
1) ล่องเรือ / แพชมธรรมชาติลำน้ำน่าน					
2) แหล่งอนุรักษ์พันธุ์ปลาลำน้ำน่าน					
3) สภาพชนบทเกษตรของชุมชน					
4) ป่าอนุรักษ์ชุมชน และเส้นทางเดินป่าศึกษาธรรมชาติ					
5) แปลงปลูกไม้ป่าพื้นบ้านอาหารชุมชน (Food Bank)					
3.2 ทรัพยากรการท่องเที่ยวทางวัฒนธรรม					
1) วัดไทลื้อเก่าแก่					
2) บ้านไทลื้อ (ศูนย์การเรียนรู้ของชุมชน)					
3) งานศิลปหัตถกรรม / ของที่ระลึก เช่น ผ้าทอไทลื้อ ชัน โดกหวาย					
4) วิถีชีวิตความเป็นอยู่ วัฒนธรรมและประเพณีของชาวไทลื้อ					
5) การแสดงฟ้อนรำไทลื้อของชุมชน					

คำชี้แจง เพื่อเป็นแนวทางการพัฒนากระบวนการจัดการการท่องเที่ยวของชุมชนไทยลือบ้านดอนมูลให้คืบยิ่งขึ้น
โปรดให้ข้อเสนอแนะเพื่อพัฒนาการจัดการการท่องเที่ยวของชุมชนต่อไป

ส่วนที่ 5 ข้อเสนอแนะในการพัฒนากระบวนการจัดการการท่องเที่ยวของชุมชน

1. ด้านสภาพแวดล้อมกายภาพ และการจัดโครงสร้างพื้นฐานของชุมชน

.....

.....

.....

2. ด้านการบริหารจัดการการท่องเที่ยวโดยชุมชน

.....

.....

.....

3. ด้านการให้บริการการท่องเที่ยวของชุมชน

.....

.....

.....

4. ด้านการจัดกิจกรรมการท่องเที่ยวในแหล่งท่องเที่ยว

.....

.....

.....


5. ด้านอื่นๆ

.....

.....

.....

ขอขอบพระคุณที่ท่านกรุณาให้ความร่วมมือ
ในการตอบแบบสอบถามครั้งนี้เป็นอย่างดี



ภาคผนวก ข

- * รายชื่อผู้เข้าร่วมการประชุมเสวนากลุ่มองค์กรการท่องเที่ยว
- * ภาพผู้เข้าร่วมการประชุมเสวนากลุ่มองค์กรการท่องเที่ยว
- * ภาพการรวมกลุ่มองค์กรต่างๆ ในชุมชนไทลื้อบ้านดอนมูล

ลิขสิทธิ์มหาวิทยาลัยเชียงใหม่


Copyright© by Chiang Mai University

All rights reserved

รายชื่อผู้เข้าร่วมประชุมเสวนากลุ่มองค์กรการท่องเที่ยวชุมชนไทลื้อบ้านคอนมุด
วันที่ 9 เดือน พฤษภาคม พ.ศ. 2546
ณ บ้านไทลื้อ (ศูนย์การเรียนรู้ชุมชน)

ลำดับ	ชื่อ - สกุล	ตำแหน่ง / หน้าที่ในองค์กร
1	นายสวิง เทพเสน	ผู้ใหญ่บ้าน ที่ปรึกษาโครงการท่องเที่ยว และ ประธานกลุ่มประสานงานและต้อนรับ
2	นายบุญยัง คำขวง	ประธานกลุ่มองค์กรการท่องเที่ยว ประธานกลุ่มวิชาการ ประธานกลุ่มประชาสัมพันธ์และการตลาด และ กรรมการกลุ่มประสานงานและต้อนรับ
3	นายกันทะ แก้วทิศ	ประธานกลุ่มกิจกรรม สมาชิกองค์การบริหารส่วนตำบล
4	นายประสงค์ เทพเสน	ประธานกลุ่มรักษาความสงบ
5	นายอดิรุจน์ กิตติวงศ์	ประธานกลุ่มการเงิน
6	นางบัวจันทร์ อุ่นใจ	ประธานกลุ่มของที่ระลึก ประธานกลุ่มทอดผ้า
7	นายสามารถ คำใส	ประธานกลุ่มอาคารสถานที่ กรรมการกลุ่มการเงิน และกรรมการกลุ่มรักษาความสงบ
8	นายมนูญ ธรรมราช	กรรมการกลุ่มรักษาความสงบ และกลุ่มอาคารสถานที่
9	นายจำเนียร วงศ์คำ	กรรมการหมู่บ้าน
10	นางรัตนา ใจไหว	หัวหน้าหมวด 5
11	นายทองศักดิ์ กำต้าว	หัวหน้าหมวด 6
12	นางนารี อุทธิยา	ประธานกลุ่มแม่บ้าน
13	นางรัชฎาภรณ์ ชุมทรัพย์	รองประธานกลุ่มแม่บ้าน
14	นางสาวธัญญา มาศ วงศ์ไทย	เลขานุการกลุ่มแม่บ้าน

ภาพการประชุมเสวนากลุ่มองค์กรการท่องเที่ยวชุมชนไทลื้อบ้านดอนมูล
วันที่ 9 เดือน พฤษภาคม พ.ศ. 2546



ลิขสิทธิ์ในหนังสือพิมพ์ใหม่
Copyright University
All rights reserved

ภาพการรวมกลุ่มองค์กรต่างๆ ในชุมชนไทลื้อบ้านดอนมูล

บทบาทของพระสงฆ์ในการจัดการเรียน
การสอนให้แก่เด็กและเยาวชน



การมีส่วนร่วมของกลุ่มผู้อาวุโสในการ
จัดบายศรีวันประกอบพิธีกรรมของชุมชน

ความร่วมมือของกลุ่มแม่บ้านในการ
เตรียมวัสดุซ่อมผ้าทอสิริธรรมชาติ



การประชุมพบปะพูดคุยกันของกลุ่มเด็ก
และเยาวชนไทลื้อบ้านดอนมูล



* แผ่นพับประชาสัมพันธ์การท่องเที่ยวของชุมชน

ลิขสิทธิ์มหาวิทยาลัยเชียงใหม่

Copyright© by Chiang Mai University

All rights reserved

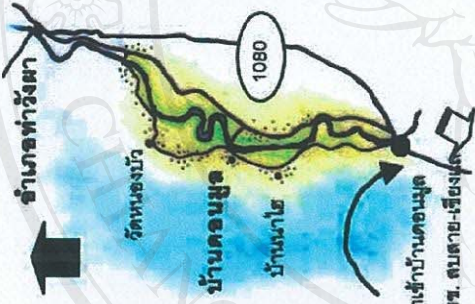
Tour Program

วันแรก

- 08.30 น. พร้อมกันที่หน้าท่าอากาศยานเอกท้าวังผา เพื่อส่งแพชมวิถีชีวิตความเป็นอยู่ของชุมชนริมสองฝั่งแม่น้ำน่าน
- 11.30 น. ขึ้นจากแพที่ทำนํ้าชุมชนไทยลือบ้านดอนมูล ทัศนียภาพที่งดงามแนะนำ หมู่บ้าน และวิถีชีวิตของชาวไทยลื้อ
- 12.00 น. รับประทานอาหารกลางวัน
- ที่หมู่บ้านไทยลื้อศูนย์การเรียนรู้ชุมชน
- 13.00 น. ลงทะเบียนแนะนำเข้าของบ้านพัก (Homestay)
- 13.30 น. เล่ากิจกรรมการท่องเที่ยวของชุมชน ระหว่างการเดินทางไปศึกษาธรรมชาติ / ชมกิจกรรมทางเกษตร / วิถีชีวิตของชาวไทยลื้อบ้านดอนมูลและหมู่บ้านใกล้เคียง
- 18.00 น. ร่วมรับประทานอาหารพื้นเมืองแบบขันโตก พิธีบายศรีสู่ขวัญ และชมการแสดงฟ้อนรำของชาวไทยลื้อ ณ สานจักคิดกรรมชุมชน
- 21.00 น. กลับไปพักผ่อนตามอัธยาศัย

วันที่สอง

- 06.00 น. ร่วมทำบุญตักบาตร ณ วัดไทยลือดอนมูล
- 07.30 น. ร่วมรับประทานอาหารเช้า และพักผ่อนตามอัธยาศัย
- 09.00 น. เดินทางกลับ



ทางแยกเข้าบ้านดอนมูล

ถนน รพช. สมชาย-เวียงจันทน์

การเดินทาง

ชุมชนไทยลือบ้านดอนมูลอยู่ห่างจากตัวอำเภอเมืองน่าน เพียง 36 กม. ใช้เวลาเดินทาง 45 นาทีโดยประมาณ ใช้ทางหลวงหมายเลข 1080 แยกเข้าสู่ทาง รพช.บ้านเสียดาย - บ้านเรียงแสด กม.ที่ 30 อีกประมาณ 6 กม. หรือจากทางหลวงหมายเลข 1080 และแยกเข้าสู่ทางหลวงถนนนครนรินทร์ บริเวณที่ตั้งของกระท่อมท้าวังผา เข้าไปอีกประมาณ 7 กม. หากมาจากตัวอำเภอท้าวังผา อยู่ห่างจากตัวอำเภอ 8 กม. ใช้ทางหลวงหมายเลข 1080 ก่อนถึง รพช.ท้าวังผา เข้าสะพานลำน้ำย่าง เดิมขนาบเข้าสู่ทาง รพช.บ้านเสียดาย-เรียงแสด กม.ที่ 40 กระทั่งถึงบ้านดอนต้นจะมีทางแยกขวามือไปอีกประมาณ 1 กม. หรือใช้ทางถนนนครนรินทร์ เดี่ยวทางตรงไปอีกประมาณ 6 กม. แล้วข้ามสะพานแม่น้ำน่าน เดี่ยวซ้ายตรงไปอีกประมาณ 6 กม โดยสารรถประจำทาง นั่งรถสองแถวสายน่าน - ไร่หว้า หรือนั่งรถมัลลีสายน่าน - ปอน ลงที่ตลาดท้าวังผา แล้วต่อรถมอเตอร์ไซด์รับจ้าง ไปชุมชนไทยลือบ้านดอนมูล

การท่องเที่ยวเชิงนิเวศและวัฒนธรรม ชุมชนไทยลือบ้านดอนมูล อำเภอท้าวังผา จังหวัดน่าน



กิจกรรมท่องเที่ยวเชิงนิเวศและวัฒนธรรม ชุมชนใกล้บ้านตอนมูล



บ้านตอนมูลเป็นชุมชนที่ท่องเที่ยวชมธรรมชาติและวัฒนธรรม มาจากสิบสองปันนา เมื่อประมาณกว่า 200 ปีมาแล้ว จึงมีวัฒนธรรมเป็นของตนเองมาช้านาน เป็นชุมชนที่มีชีวิต เรียบง่าย วิถีความเป็นอยู่พึ่งพาอาศัยกันตามอัตภาพ อาทิ พืชผักที่ปลูก การเกษตร ทอดผ้าไหม และมีฝีมือในงานหัตถกรรม เครื่องหยาบ เครื่องจักสาน



กิจกรรมการท่องเที่ยวที่สนใจในชุมชน แบ่งได้เป็น กิจกรรมการท่องเที่ยวชมธรรมชาติและวิถีชีวิต การท่องเที่ยว ประวัติศาสตร์ และวัฒนธรรม ตามแหล่งทรัพยากรการท่องเที่ยว โดยเฉพาะการเผยแพร่ชุมชนบ้านไผ่ล้อม (ศูนย์การเรียนรู้ชุมชน) ที่ชาวบ้านร่วมมือร่วมใจกันสร้างขึ้นมาเพื่อ เล่าขานถึงวัฒนธรรม วิถีชีวิตความเป็นอยู่แบบดั้งเดิมของ ชาวไทย

กิจกรรมการท่องเที่ยว

กิจกรรมการท่องเที่ยวทาง ธรรมชาติ ได้แก่ การเดินป่าศึกษา ธรรมชาติ ล่องแพแม่น้ำน่าน ศึกษา ธรรมชาติและสิ่งแวดล้อมชุมชน แหล่งอนุรักษ์พันธุกรรมน้ำ ชมแปลง ปลูกพืชไม้ป่าพื้นบ้าน ซึ่กิจกรรม ท่องเที่ยวชมธรรมชาติ และวิถีชีวิต ชุมชน



กิจกรรมการท่องเที่ยวทางศิลปวัฒนธรรม ได้แก่ ชมความงามและความเก่าแก่ของวัด ไผ่ล้อมบ้านตอนมูล ศึกษาประวัติศาสตร์ชุมชน ชมมหรสพนิยมนงประเพณี และพิธีกรรมของชาวไทยลื้อ เรียนรู้งานหัตถกรรม ของที่ระลึก และ สินค้าพื้นบ้าน และการพัฒนาบ้านพักชุมชนแบบ Homestay

วัตถุประสงค์ระหว่างการท่องเที่ยว

- * การท่องเที่ยวชมหมู่บ้านในรูปแบบ Homestay เพื่อเรียนรู้ วัฒนธรรม วิถีชีวิต ความเป็นอยู่ของชุมชน ควบคู่กันให้ เป็นคนอยู่อย่างกินง่าย ปฏิบัติตามกฎระเบียบของหมู่บ้าน
- * อาหารพื้นบ้านเป็นการเรียนรู้วัฒนธรรม และเป็นเอกลักษณ์ ของท้องถิ่นอย่างหนึ่ง
- * การเข้าไปเรียนรู้ศิลปกรรม ควบสนใจที่จะเรียนรู้ขั้นตอน การทำงานฝีมือ เพื่อจะได้ทราบถึงคุณค่าของงานแต่ละชิ้น
- * ศึกษาและเรียนรู้ชมมหรสพนิยมนงประเพณี ความเชื่อ ภาษา การแต่งกาย เพื่อการท่องเที่ยวจะได้มีคุณค่ามากขึ้น



วิถีชีวิตบริการการท่องเที่ยว

- * กำที่พักรับพักรวม (Homestay) 100 บาท / คน / คืน
- * พักเต็นท์ (นำมาเอง) 10 บาท / คน / คืน
- * ค่าอาหาร
 - อาหารเช้าและอาหารกลางวัน 50 บาท / คน / มื้อ
 - อาหารเย็นแบบขันโตก (โตกละ 5 คน) 100 บาท / คน / มื้อ
- * ค่าการแสดง
 - การแสดงชุดใหญ่ 2,000 บาท / ชุด
 - การแสดงชุดกลาง 1,000 บาท / ชุด
 - การแสดงชุดเล็ก 600 บาท / ชุด
- * ค่านันทนาการ
 - ค่าเข้าชม มัคคุเทศก์ 2 คน / นักท่องเที่ยว 10 คน 100 บาท
 - ค่าจัดรายการ
 - ค่าเช่าเต็นท์ 100 บาท / คืน
 - ค่าเช่าเครื่องวัน 50 บาท / คืน
- * ค่าสิ่งของ / แพคเกจทัวร์
 - ค่าสิ่งของ / แพคเกจทัวร์ 15 คน 1,200 บาท / ลำ
 - ค่าขายชุดใหญ่ 500 บาท
 - ค่าขายชุดใหญ่ 1,000 บาท

สนใจติดต่อ

ผู้ใหญ่สง 054-798449

หรือคุณบุญยัง 06-195-7033

หรือคุณวันทิพย์ 01-764-6201

ประวัติผู้เขียน

- ชื่อ - นามสกุล** นางสาววัชรภรณ์ จันทร์จำ
- วัน เดือน ปีเกิด** 15 เมษายน 2519
- ประวัติการศึกษา** สำเร็จการศึกษาระดับมัธยมศึกษา
โรงเรียนปัว อำเภอปัว จังหวัดน่าน ปีการศึกษา 2537
สำเร็จการศึกษาระดับปริญญาตรี
โปรแกรมวิชานิติศาสตร์ สาขาสื่อสารมวลชน
คณะวิทยาการจัดการ สถาบันราชภัฏเชียงใหม่ ปีการศึกษา 2541
สำเร็จการศึกษาระดับปริญญาโท
สาขาวิชาการจัดการมนุษย์กับสิ่งแวดล้อม
คณะบัณฑิตวิทยาลัย มหาวิทยาลัยเชียงใหม่ ปีการศึกษา 2547
- ทุนการศึกษา** ได้รับทุนสนับสนุนจากโครงการพัฒนาองค์ความรู้และศึกษานโยบาย
การจัดการทรัพยากรชีวภาพในประเทศไทย ซึ่งร่วมจัดตั้งโดย
สำนักงานกองทุนสนับสนุนการวิจัย และศูนย์พันธุวิศวกรรมและ
เทคโนโลยีชีวภาพแห่งชาติ รหัสโครงการ BRT T_446003 ปี 2546
- ประวัติการทำงาน** เดือนมีนาคม - พฤษภาคม 2541 ฝึกงานตำแหน่งฝ่ายผลิตรายการ
บริษัท ทินทอล์ก จำกัด ดิ๊คซีมิค ทาวเวอร์ บี สุขุมวิท 21 กรุงเทพฯ
เดือนพฤศจิกายน 2541 - มกราคม 2542 ฝึกงานตำแหน่งฝ่ายผลิตรายการ
บริษัท ซูเปอร์จิว จำกัด ถนนรัชดาภิเษก ห้วยขวาง กรุงเทพฯ
ปี 2542 - 2544 ทำงานตำแหน่งนักวิชาการเผยแพร่
อุทยานแห่งชาติห้วยน้ำดัง จังหวัดเชียงใหม่และจังหวัดแม่ฮ่องสอน
ปี 2547 - ปัจจุบัน ทำงานตำแหน่งเจ้าหน้าที่บริหารงานทั่วไป
สำนักพัฒนาเกษตรที่สูง ตำบลสุเทพ อำเภอเมือง จังหวัดเชียงใหม่