



ภาคผนวก

ลิขสิทธิ์มหาวิทยาลัยเชียงใหม่

Copyright© by Chiang Mai University  
All rights reserved

## ภาคผนวก ก

## สรุปลำดับเหตุการณ์สำคัญในอดีตที่เกี่ยวกับชองกับเมืองแพร่

## (1) ยุคก่อนอาณาจักรล้านนา - พ.ศ.1838

- พ.ศ.1204 สร้างเมืองหริภุญไชยอดีตเป็นเมืองศูนย์กลางพุทธศาสนาอาณาจักรล้านนา เมืองรูปแบบหอยสังข์ (จังหวัดลำพูน เจ้าแม่จามเมวีจากลพบุรีปกครอง)
- พ.ศ.1223 สร้างเมืองเขลางค์นคร (เมืองหน้าด่านอาณาจักรล้านนา เมืองรูปแบบหอยสังข์)
- พ.ศ.1331 สร้างวัดพระธาตุจอมแจ้ง (วัดเก่าแก่ที่สร้างบนเขาทิศตะวันออกของเมือง)
- พ.ศ.1371 สร้างเมืองแพร่ (พ่อขุนหลวงพลอพยพคนจากเชียงใหม่ ไชยบุรี ตั้งเมือง) พร้อม กับสร้าง วัดหลวง ศิลปะเชียงแสนสร้างพร้อมเมืองแพร่
- พ.ศ.1470-1560 พระนางจามเทวีปกครองล้านนาเมืองรูปแบบหอยสังข์น่าจะได้รับอิทธิพลขอม จากเมืองหริภุญไชยได้เปลี่ยนชื่อเมืองในเขตลานนาเป็นภาษาขอม เช่น ลำพูนเป็น หริภุญไชย น่านเป็นนันทบุรี เมืองแพร่เป็น โกศัยนคร หรือนครโกศัย
- พ.ศ.1820-1860 เมืองแพร่มีความสัมพันธ์กับอาณาจักรสุโขทัยซึ่งตั้งอยู่บนที่ราบลุ่มแม่น้ำยมสาย เดียวกัน เป็นเส้นทางติดต่อกัน จึงได้รับอิทธิพลจากอาณาจักรสุโขทัยในสมัยพ่อขุน รามคำแหง หลังจากสิ้นพ่อขุนรามคำแหง อาณาจักรสุโขทัยแตกเป็นเมืองเล็กเมือง น้อยเมืองแพร่จึงเป็นอิสระ

## (2) ยุคร่วมอาณาจักรล้านนา พ.ศ.1839 - พ.ศ.2100

- พ.ศ.1839 พญามังรายสร้างเมืองเชียงใหม่ (รวมแคว้นโยนกและหริภุญไชย)  
 แคว้นโยนก(ขวน) พระยามังราย  
 แคว้นสุโขทัย พระร่วง พ่อขุนรามคำแหง  
 แคว้นพะเยา(ภูยาว) พระยาจำเมือง
- พ.ศ.1879-1881 สร้างวัดพระธาตุช่อแฮ (วัดประจำจังหวัดแพร่ ศิลปะแบบเชียงแสน)
- พ.ศ.1890-1911 เมืองแพร่ตกเป็นเมืองขึ้นสุโขทัยสมัยพญาลิไท แต่ไม่นานก็ตั้งตนเป็นรัฐอิสระ บางครั้งก็ครอบครองนครรัฐน่าน ซึ่งเป็นนครขนาดเล็กเช่นกัน
- พ.ศ.1820 พ่อขุนรามคำแหงได้ขยายอาณาเขตออกไปอย่างกว้างขวางดังปรากฏในศิลา หอสมุดแห่งชาติถอดความได้ว่า “เบื้องดินนอนเมืองแพล เมืองม่าน เมืองน่าน

“เมืองพลัว” เมื่อพิจารณาตามสภาพภูมิศาสตร์ “เมืองแพล” ตั้งอยู่ทางทิศเหนือของ  
กรุงสุโขทัย และเมืองที่อยู่ทางทิศเหนือของเมืองแพร์ คือ เมืองน่าน ดังนั้น จึง  
กล่าวได้ว่า “เมืองแพล” ที่ปรากฏในศิลาจารึกก็คือ “เมืองแพร์” นั่นเอง

- พ.ศ.1883 พญาคำฟูยกทัพโจมตีเมืองแพร์ แต่พ่ายแพ้  
พ.ศ.1986 แพร์ตกอยู่ใต้อำนาจอาณาจักรล้านนา สมัยพระเจ้าติโลกราช  
พ.ศ. 2088 เชียงใหม่เกิดจลาจล กรุงศรีอยุธยาสมัยพระเจ้าไชยราชา ติเชียงใหม่สำเร็จ เมือง  
แพร์อยู่ภายใต้อำนาจกรุงศรีอยุธยาไปด้วย  
พ.ศ.2053 พระเจ้าเมืองแก้วเสด็จมาบัญชาการรบป้องกันเมืองแพร์ตีกองทัพอยุธยาสำเร็จและ  
ได้บูรณะวัดหัวข่วง  
พ.ศ.2068-2090 ถือเป็นยุคเสื่อมของล้านนา (เชียงใหม่)

### (3) ยุคสมัยพม่าปกครองอาณาจักรล้านนา พ.ศ.2101 - พ.ศ.2316

- พ.ศ.2101 ท้าพระเจ้าบุเรงนอง กษัตริย์พม่ายึดครองล้านนารวมถึงเมืองแพร์  
พ.ศ.2111 อาณาจักรล้านนาไทยถูกพม่าเกณฑ์ให้ยกกองทัพไปช่วยรบกรุงศรีอยุธยาเมืองแพร์  
ก็ยกกองทัพร่วมไปกับพม่าครั้งนี้ด้วย  
พ.ศ.2112 กรุงศรีอยุธยาแตก ตกเป็นเมืองขึ้นของพม่า อาณาจักรล้านนาไทยจึงตกอยู่ใต้อำนาจของพม่าดั้งเดิม  
พ.ศ.2133-2148 อาณาจักรล้านนาอยู่ใต้อำนาจปกครองของพม่า แบ่ง เชียงใหม่  
ขึ้นต่อเมืองอังวะ แบ่ง แพร์ น่าน ลำปาง ขึ้นต่อเชียงใหม่  
พ.ศ.2205 ล้านนาเสียแก่อยุธยาสมัยพระนารายณ์มหาราช โดยตีหัวเมืองแพร์ ลำปาง ลำพูน  
จนถึงเชียงใหม่ได้สำเร็จ  
พ.ศ. 2283 พระเจ้าอังวะกษัตริย์พม่าให้ไปทัพพะการมังดีเป็นแม่ทัพยกกำลังหนึ่งหมื่นคน  
มาตีเมืองเทิน เมืองแพร์ เมืองน่านกวาดต้อนผู้คนในเมืองดังกล่าว ไปไว้ที่  
เมืองเชียงใหม่  
พ.ศ. 2285 เจ้าเมืองแพร์ และเจ้าเมืองน่านพร้อมด้วยเจ้าเมืองฝ่ายล้านนา มีพระยายองเป็นหัวหน้าต่างรวมกำลังไพร่พลยกไปรบพม่าที่ปกครองเมืองเชียงใหม่แล้วตั้งตนเป็นอิสระนครอีกครั้งหนึ่ง  
พ.ศ. 2320 เจ้าชายแก้ว โอรสพระยาสุระวธาไชยสงคราม(ทิพช้าง)เจ้าเมืองสะกอน(ลำปาง)พาครอบครัวญาติพี่น้องและบริวารหนีท้าวลิ้นก่านไปซ่อนสมุ้คนอยู่เมืองแพร์แล้วยกกองทัพไปรบกับท้าวลิ้นก่านที่เมืองลำปางแต่สู้ไม่ได้จึงหนีไปพึ่งพม่า

(จะเห็นว่าเมืองลำปางเมืองน่านกับเมืองแพร่มีความสัมพันธ์กันเพราะมีอาณาเขตติดต่อกัน)

- พ.ศ. 2304 กองทัพพม่ายกมาตีเมืองเชียงใหม่ ครั้นแล้วก็ยกกองทัพเข้าตีเมืองลำปางพม่ายึดเมืองลำปางได้กองทัพพม่ายกมายึดครองเมืองแพร่เมืองน่านและลานนาไทยเกือบทั้งหมดปีต่อมาพม่าจำต้องยกกองทัพกลับ เพราะเกิดจลาจลในเมืองอังวะ
- พ.ศ. 2305 แพร่ อยู่ใต้การปกครองของพม่า เจ้าอังวะ (เกณฑ์ทัพมังไชย) ไปตีกรุงธนบุรี
- พ.ศ.2309 กองทัพพม่าถูกตีจนราบที่เมืองพิษณุโลก พม่าเหลือฐานที่มั่นเฉพาะเมืองเชียงแสน
- พ.ศ.2310-2314 พระเจ้ามังระแห่งพม่าตีทัพกรุงศรีอยุธยาสำเร็จ เมืองแพร่จึงตกอยู่ภายใต้อำนาจพม่า

#### (4) ยุคอาณาจักรสยาม พ.ศ.2314 - ปัจจุบัน

- พ.ศ.2314-2325 พระเจ้ากรุงธนบุรี กู้เอกราช ล้านนาขึ้นตรงกับกรุงธนบุรีรวมถึงเมืองแพร่
- พ.ศ. 2325 เจ้าพระยามหากษัตริย์ศึกปราบดาภิเษกขึ้นเป็นปฐมกษัตริย์แห่งราชวงศ์จักรี
- พ.ศ. 2327 กษัตริย์พม่าแต่งตั้งให้กาละมังคีเป็นแม่ทัพมีกำลังหมื่นหนึ่งยกมาตีอาณาจักรล้านนาฝ่ายพญาแพร่ พญาน่าน ขอมอ่อนน้อมเป็นข้าของพม่าแต่โดยดี แต่ถูกกวาดร่อนไปเมืองเชียงแสน
- พ.ศ. 2330 พญาแพร่พร้อมกับเจ้าเมืองฝ่ายเหนือ ยกทัพไปตีเมืองเชียงแสน พญาเมืองไชยได้จับตัว
- พ.ศ. 2331 พระยามังชัยเจ้าเมืองแพร่ ขณะนั้นอยู่ที่เมืองลำปางเป็นนายกองหน้าเข้าตีเมืองเชียงตุงกลับไปครองเมืองแพร่ดังเดิม
- พ.ศ.2339 พระเจ้ากาวิละตั้งเมืองเชียงใหม่สำเร็จด้วยนโยบาย “เก็บผักใส่ซ้า เก็บข้าใส่เมือง”
- พ.ศ.2347 กองทัพล้านนา หลวงพระบางและกรุงเทพฯ ยกกองทัพโจมตีเมืองเชียงแสน พม่าหมดอำนาจในล้านนา
- พ.ศ.2361-2373 เจ้าหลวงเทพวงศ์สิ้นตอง
- พ.ศ.2373-2414 เจ้าหลวงพิมพิสาร
- พ.ศ. 2369 อังกฤษเข้ามาสัมปทานไม้ในดินแดนล้านนา ชนพม่าเข้ามาพร้อมกัน (ศิลปะพุกามเข้ามามีบทบาททางพุทธสถานในดินแดนล้านนาโดยการสร้างวัดด้วยความศรัทธา รูปแบบโครงสร้างไม้ ทรงหลังคาซ้อนชั้นทรงสูง )
- พ.ศ.2383 ชาวอังกฤษเริ่มเข้ามาทำการค้าขายในล้านนา
- พ.ศ. 2398 สมัยรัชกาลที่ 4 ได้ทำสนธิสัญญาเบาว์ริง (Bowring Treat) กับอังกฤษ



- พ.ศ.2427 รัฐบาลสยามเริ่มปฏิรูปการปกครองแบบในล้านนาโดยส่งข้าหลวงมาประจำ  
เชียงใหม่ก่อนหัวเมืองอื่น
- พ.ศ. 2434 พระบาทสมเด็จพระจุลจอมเกล้าเจ้าอยู่หัวทรงเปลี่ยนระบอบการปกครองประเทศ  
เป็นแบบมณฑลเทศาภิบาลมีข้าหลวงเทศาภิบาลสำเร็จราชการมณฑลลดอำนาจเจ้า  
ผู้ครองเมืองให้น้อยลง
- พ.ศ. 2430-2482 บริษัททำไม้จากยุโรปได้เข้าทำสัมปทานป่าในเมืองแพร์ คือ บริษัท บอมเบย์ เบอร์  
ม่า จำกัด (Bombay Burma Trading Co., Ltd.) ของชาวอังกฤษ และ บริษัท อีสต์  
เอเชียติก จำกัด จากเดนมาร์ก
- พ.ศ. 2435 อาณาจักรสยามเสียดินแดนให้อังกฤษ
- พ.ศ. 2435 สร้างคุ้มเจ้าหลวงเมืองแพร์ (สมัยรัชกาลที่ ๕ ช่วงยุโรปเข้ามาสัมปทานป่าไม้)
- พ.ศ. 2436 อาณาจักรสยามเสียดินแดนให้ฝรั่งเศส
- พ.ศ. 2437 เมืองแพร์เริ่มปฏิรูปการปกครองโดยจัดตั้งการปกครองแบบเสนา 6 ตำแหน่ง  
ข้าหลวงใหญ่ ข้าหลวงมหาดไทย ข้าหลวงยุติธรรม ข้าหลวงคลัง ข้าหลวงป่าไม้
- พ.ศ. 2437 สร้างวัดจอมสวรรค์ สร้างวัดสระบ่อแก้วและ วัดต้นธง  
ศิลปะแบบ ไทยใหญ่สนับสนุนโดยพ่อค้าเงี้ยว
- พ.ศ.2439 รัฐบาลสยามตั้งกรมป่าไม้มีสำนักงานที่เชียงใหม่ Mr. H. Slade  
เปลี่ยนจากสิทธิ์ขาดของเจ้านายฝ่ายเหนือมาเป็นรัฐส่วนกลาง
- พ.ศ. 2440 พระยาไชยบูรณ์เป็นข้าหลวงกำกับการปกครองเมืองแพร์เป็นคนแรก
- พ.ศ.2442 รัฐบาลสยามจัดตั้งระบบมณฑลเทศาภิบาลในแพร์สำเร็จเป็นไปอย่างรวบรัด
- พ.ศ.2443 คณะเพรสไบทีเรียนแห่งสหรัฐอเมริกาโดย ดร.วิลเลียมบริกส์และภรรยา ได้ก่อตั้ง  
โรงเรียนที่บ้านเซตวัน
- พ.ศ. 2445 เกิดกบฏเงี้ยว หรือไทใหญ่ปล้นเมืองแพร์ ก่อการจลาจลครั้งใหญ่ ราชวงศ์เมืองแพร์  
หมดอำนาจการปกครอง เมืองแพร์ถูกรวมเป็นส่วนหนึ่งของอาณาจักรสยาม
- พ.ศ. 2445 ตั้งโรงเรียนแห่งแรกชื่อ “เทพวงศ์” ต่อมาพระบาทสมเด็จพระมงกุฎเกล้าเจ้าอยู่หัว  
พระราชทานนามว่า “โรงเรียนพิริยาลัย”
- พ.ศ. 2456 สร้างโบสถ์คริสต์จักรที่ 1 แพร์กิตติคุณมีชื่อว่า “โรงเรียนเจริญราษฎร์”
- พ.ศ. 2457 การสร้างรถไฟสายเหนือถึงเด่นชัย
- พ.ศ. 2458-2468 หัวเมืองฝ่ายเหนือแพร์ น่าน ลำปาง รวมเป็นมณฑล เรียกว่ามณฑลมหาราษฎร์มี  
ลำปางเป็นที่ว่าการ มีการติดต่อทางรถไฟ ทำให้เมืองลำปางมีการเปลี่ยนแปลงที่  
ชัดเจนมากกว่าเมืองแพร์และเมืองน่าน

- พ.ศ. 2470 เมืองสองได้ออนขึ้นอยู่กับเมืองแพร่
- พ.ศ. 2475 คณะราษฎรเปลี่ยนแปลงการปกครองจากระบอบสมบูรณาญาสิทธิราชเป็นระบอบประชาธิปไตยมีพระมหากษัตริย์เป็นประมุข
- พ.ศ. 2478 รัฐบาลกลางจัดตั้ง “เทศบาลเมืองแพร่”
- พ.ศ. 2478 ความรุ่งเรืองของอุตสาหกรรมป่าไม้รัฐบาลก่อตั้ง “โรงเรียนป่าไม้” ขึ้นเป็นแห่งแรกและแห่งเดียว
- พ.ศ. 2484 ป.พิบูลสงครามยึดสัมปทานจากบริษัทยุโรปและก่อตั้งองค์การอุตสาหกรรมป่าไม้ สร้างประตูเข้าเมืองแพร่ ชื่อประตูใหม่ สร้างถนนเพ็ชรรัตน์ ต่อมาเปลี่ยนชื่อ “ถนนยันตรกิจโกศล”
- พ.ศ. 2485-2488 ช่วงสงครามโลกครั้งที่ 2 ขบวนการเสรีไทยได้เข้ามาอยู่ตามแนวเขาพื้นที่จังหวัดแพร่
- พ.ศ. 2489 สร้างวัดพระบาทมิ่งเมือง (ปัจจุบันเป็นมหาจุฬาลงกรณ์ราชวิทยาลัย)
- พ.ศ. 2501-2506 รัฐบาลประกาศให้ไม้สักเป็นไม้หวงห้ามขึ้นอยู่ที่ไหนต้องเป็นของรัฐทั้งหมด
- พ.ศ. 2514-2530 สิทธิการทำไม้ในป่าแม่ยมตกอยู่กับทุนทหารและทุนท้องถิ่น
- พ.ศ. 2532 รัฐบาล พล.อ.ชาติชาย ชุณหะวัณ ยกเลิกการสัมปทานการทำไม้ทั่วประเทศ

ลิขสิทธิ์มหาวิทยาลัยเชียงใหม่  
Copyright © by Chiang Mai University  
All rights reserved



ภาคผนวก ข


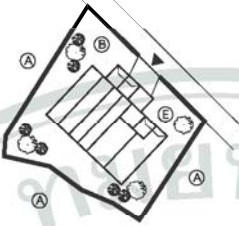
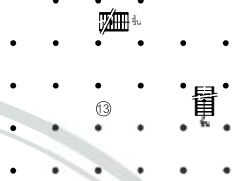
ภาพผลการสำรวจเรือนไม้พื้นดินในเขตเทศบาลเมืองแพร่


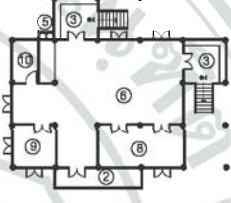
ลิขสิทธิ์มหาวิทยาลัยเชียงใหม่


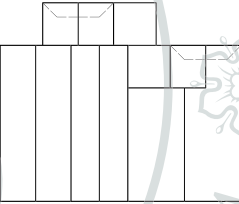
Copyright© by Chiang Mai University  
All rights reserved

### A13

ที่ดิน : 612.99ตรม.  
 FAR : 0.45  
 ชั้นล่าง : 153.00ตรม.  
 ชั้นบน : 126.00ตรม.

ผังบริเวณ

แปลนพื้นที่ชั้นล่าง

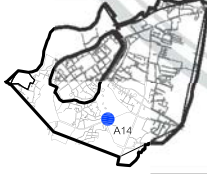


แปลนพื้นที่ชั้นบน



รูปด้านหน้า


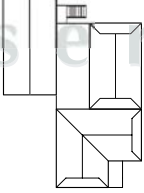
แปลนหลังคา

### A14

ที่ดิน : 956.21ตรม.  
 FAR : 0.29  
 ชั้นล่าง : 142.24ตรม.  
 ชั้นบน : 142.24ตรม.

ผังบริเวณ

แปลนพื้นที่ชั้นล่าง

แปลนพื้นที่ชั้นบน


รูปด้านหน้า

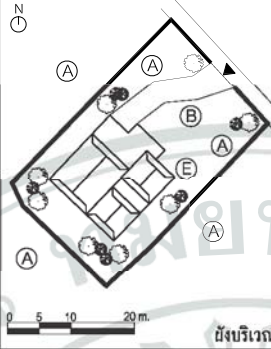
แปลนหลังคา

Notes A เพื่อบ้าน B ช่าง C ไม้บ่อ D ตอมอาน้ำ E สวน F ฝ้า G ที่จอดรถ  
 1 มุขหน้าบ้าน 2 ระเบียง 3 ซุ้มบันได 4 จานแดด 5 ฐานน้ำ 6 เติ่น  
 7 หิ้งพระ 8 หองนอน 9 ครัวไฟ 10 หองน้ำ 11 ท้องเก็บของ 12 ทางเดิน Colonade 13 โต๊ะ 14 โถง 15 ชายชอง


### A3

ที่ดิน : 820.35 ตรม.  
 FAR : 0.36  
 ชั้นล่าง : 148.00ตรม.  
 ชั้นบน : 148.00ตรม.




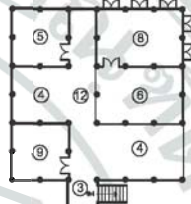


ผังบริเวณ




แปลนพื้นที่ชั้นล่าง

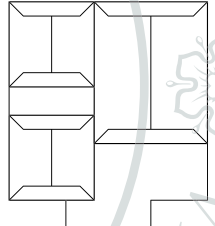




แปลนพื้นที่ชั้นบน




รูปด้านหน้า




แปลนหลังคา

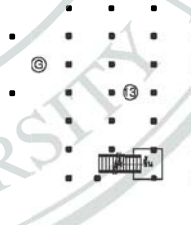
### A4

ที่ดิน : 848.32 ตรม.  
 FAR : 0.34  
 ชั้นล่าง : 124.00ตรม.  
 ชั้นบน : 94.00 ตรม.




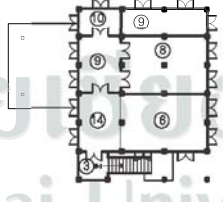


ผังบริเวณ

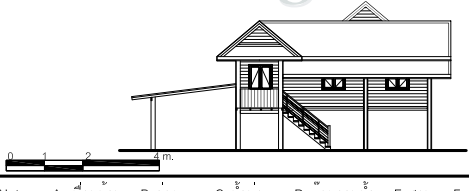


แปลนพื้นที่ชั้นล่าง

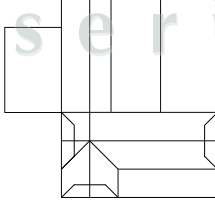




แปลนพื้นที่ชั้นบน



รูปด้านหน้า



แปลนหลังคา

Notes A พื้นบ้าน B ช่วง C ฝ้าบ่อ D ตอมอาบน้ำ E ส้วม F ฝ้า F ที่จอดรถ  
 1 มุขหน้าบ้าน 2 ระเบียง 3 ซุ้มบันได 4 জানตעד 5 ฐานน้ำ 6 เติ่น  
 7 ผนังพระ 8 หองนอน 9 ครัวไฟ 10 หองน้ำ 11 ทองเก็บของ 12 ทางเดิน Colonade 13 โถงนอน 14 โถง 15 ชายชอง



### A5

ที่ดิน : 518.38 ตรม.  
 FAR : 0.44  
 ชั้นล่าง : 129.04ตรม.  
 ชั้นบน : 96.24 ตรม.

แปลนที่เห็นชั้นล่าง

แปลนหลังคา

### A6

ที่ดิน : 1557.03ตรม.  
 FAR : 0.18  
 ชั้นล่าง : 181.24ตรม.  
 ชั้นบน : 144.00ตรม.

แปลนที่เห็นชั้นล่าง

แปลนหลังคา

Notes A เพื่อนบ้าน B ช่วง C ฝ้าบัง D ตอม่อบ้าน E ส่วน F ฝ้า G ที่จอดรถ  
 1 มุขหน้าบ้าน 2 ระเบียง 3 ซุ้มบันได 4 จานแดด 5 ฐานน้ำ 6 เติ่น  
 7 ผนังพระ 8 หองนอน 9 ครัวไฟ 10 หองน้ำ 11 ทองเก็บของ 12 ทางเดิน Colonade 13 โถงปูน 14 โถง 15 ชายชอง



## A7

ที่ดิน : 383.10 ตรม.  
 FAR : 0.41  
 ชั้นล่าง : 84.04ตรม.  
 ชั้นบน : 76.04ตรม.

แปลนพื้นที่ชั้นล่าง

ยังบริเวณ

แปลนพื้นที่ชั้นบน

รูปด้านหน้า

แปลนหลังคา

## A8

ที่ดิน : 872.08ตรม.  
 FAR : 0.41  
 ชั้นล่าง : 140.88ตรม.  
 ชั้นบน : 140.88ตรม.

แปลนพื้นที่ชั้นล่าง

ยังบริเวณ

แปลนพื้นที่ชั้นบน

รูปด้านหน้า

แปลนหลังคา

Notes A พื้นบ้าน B ช่าง C ฝ้าบ่อ D ตอม่อหน้า E ส่วน F ฝ้า G ที่จอดรถ  
 1 มุขหน้าบ้าน 2 ระเบียง 3 ซุ้มบันได 4 จานแดด 5 ฐานน้ำ 6 เติ่น  
 7 ผนังพระ 8 หอนอน 9 ครัวไฟ 10 หอน้ำ 11 ท้องเก็บของ 12 ทางเดิน Colonade 13 โถงนอน 14 โถง 15 ชายชอง

## A9

ที่ดิน : 315.75ตรม.  
FAR : 1.14  
ชั้นล่าง : 180.00ตรม.  
ชั้นบน : 180.00ตรม.

## A10

ที่ดิน : 498.23ตรม.  
FAR : 0.34  
ชั้นล่าง : 78.25ตรม.  
ชั้นบน : 78.25ตรม.

Notes A พื้นบ้าน B ช่าง C ฝ้าบ่อ D ตอมอน้ำ E สวน F ฝ้า G ที่จอดรถ  
 1 มุขหน้าบ้าน 2 ระเบียง 3 ชุมบินโด 4 จานแดด 5 ฐานน้ำ 6 เติ่น  
 7 ผนังพระ 8 หองนอน 9 ครัวไฟ 10 หองน้ำ 11 ทองเก็บของ 12 ทางเดิน Colonade 13 โถงนั่ง 14 โถง 15 ชายชอง

## A11

ที่ดิน : 463.11ตรม.  
FAR : 0.33  
ชั้นล่าง : 80.44ตรม.  
ชั้นบน : 76.04ตรม.

ผังบริเวณ

แปลนพื้นที่ชั้นล่าง

แปลนพื้นที่ชั้นบน

แปลนหลังคา

## A12

ที่ดิน : 403.57ตรม.  
FAR : 0.48  
ชั้นล่าง : 84.74ตรม.  
ชั้นบน : 80.00ตรม.

ผังบริเวณ

แปลนพื้นที่ชั้นล่าง

แปลนพื้นที่ชั้นบน

แปลนหลังคา

Notes A พื้นบ้าน B ช่วง C ฝ้าบ่อ D ตอมอาบน้ำ E ส่วน F ฝ้า G ที่จอดรถ  
 1 มุขหน้าบ้าน 2 ระเบียง 3 ชุมบินโด 4 จานแดด 5 ฐานน้ำ 6 เติ่น  
 7 ผนังพระ 8 หองนอน 9 ครัวไฟ 10 หองน้ำ 11 ทองเก็บของ 12 ทางเดิน Colonade 13 โต๊ะ 14 โถง 15 ชายชอง



### A1

ที่ดิน : 1034.69ตรม.  
 FAR : 0.31  
 ชั้นล่าง : 193.60ตรม.  
 ชั้นบน : 135.52ตรม.














### A2

ที่ดิน : 372.40ตรม.  
 FAR : 0.82  
 ชั้นล่าง : 115.48ตรม.  
 ชั้นบน : 115.48ตรม.









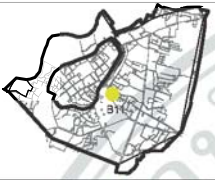


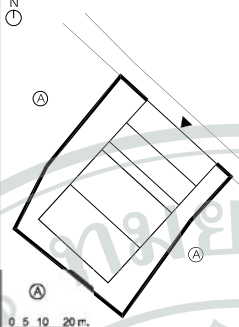



Notes A เพื่อนบ้าน B ช่วง C ฝ้าบัง D ตอม่อบ้าน E ส่วน F ภูเขา G ที่จอดรถ  
 1 มุขหน้าบ้าน 2 ระเบียง 3 ชุมบินโด 4 จานแดด 5 ฐานน้ำ 6 เติ่น  
 7 หิ้งพระ 8 หองนอน 9 คริวไฟ 10 หอน้ำ 11 ท้องเก็บของ 12 ทางเดิน Colonade 13 โต๊ะ 14 โถง 15 ชายชอง

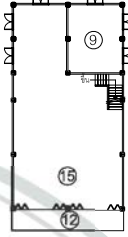
### B11

ที่ดิน : 336.63ตรม.  
 FAR : 0.71  
 ชั้นล่าง : 120.00ตรม.  
 ชั้นบน : 120.00ตรม.







0 5 10 20 m.



0 1 2 4 m.


แปลนพื้นที่ชั้นล่าง






0 1 2 4 m.

แปลนพื้นที่ชั้นบน



0 1 2 4 m.

รูปด้านหน้า

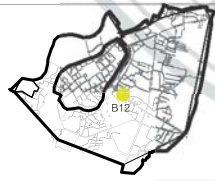


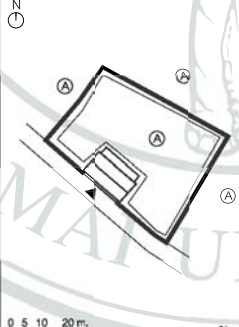
0 1 2 4 m.

แปลนหลังคา

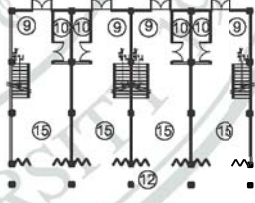
### B12

ที่ดิน : 1770.27ตรม.  
 FAR : 0.12  
 ชั้นล่าง : 142.80ตรม.  
 ชั้นบน : 84.00ตรม.






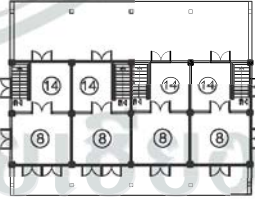
0 5 10 20 m.



0 1 2 4 m.


แปลนพื้นที่ชั้นล่าง






0 1 2 4 m.

แปลนพื้นที่ชั้นบน



0 1 2 4 m.

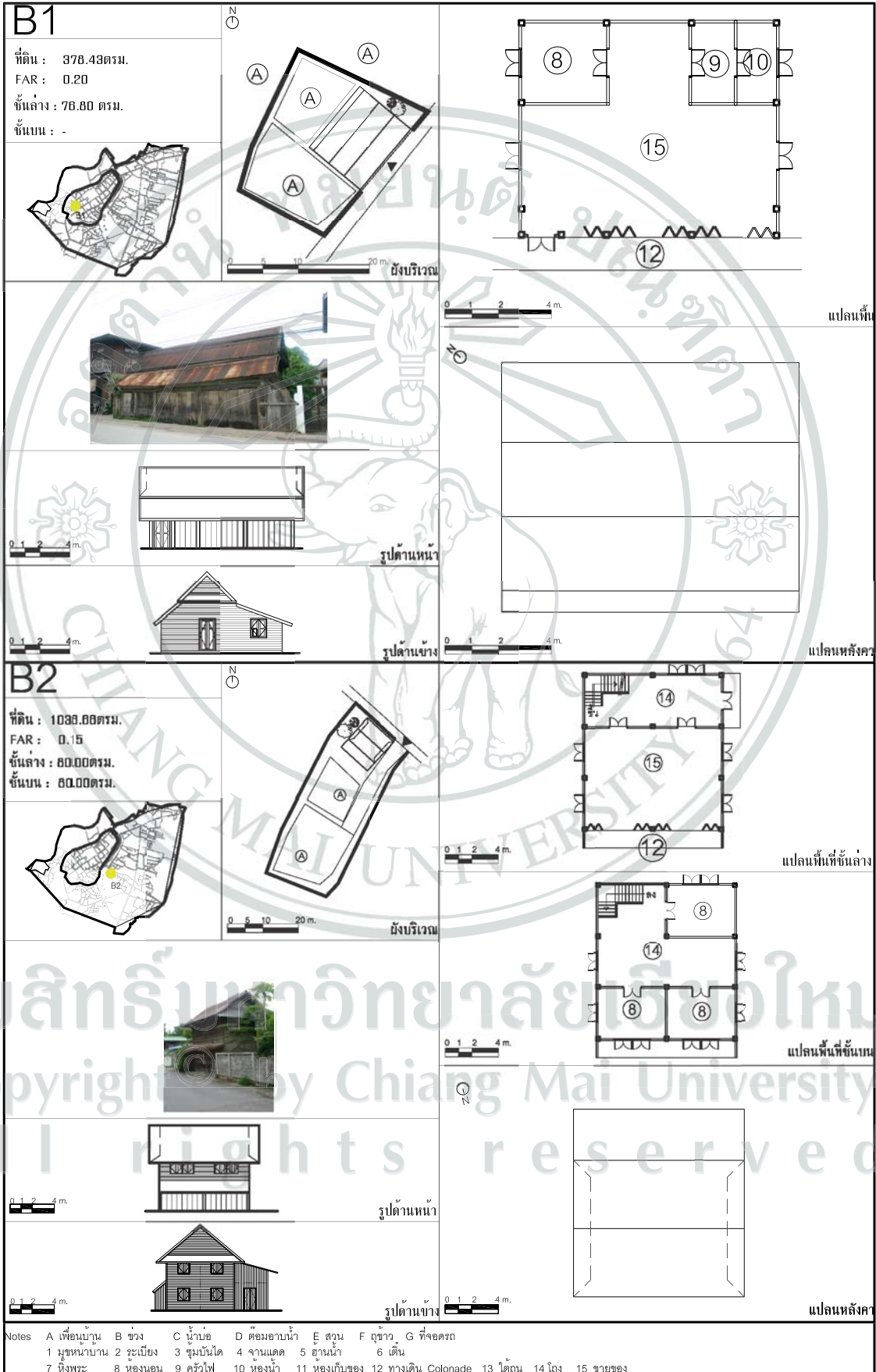
รูปด้านหน้า



0 1 2 4 m.

แปลนหลังคา

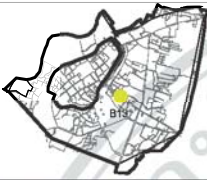
Notes A เพื่อบ้าน B ช่าง C ฝ้าบ่อ D ตอมอาบน้ำ E ส่วน F ฝ้า G ที่จอดรถ  
 1 มุขหน้าบ้าน 2 ระเบียง 3 ซุ้มบันได 4 জানতেদ 5 ฐานน้ำ 6 เติ่น  
 7 ผนังพระ 8 หอนอน 9 ครัวไฟ 10 หอน้ำ 11 ท้องเก็บของ 12 ทางเดิน Colonade 13 ใต้ถุน 14 โถง 15 ชายชอง

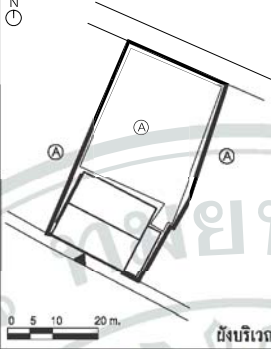




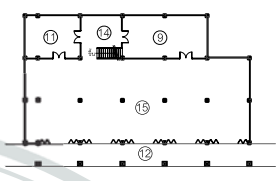
### B13

ที่ดิน : 1154.96ตรม.  
FAR : 0.43  
ชั้นล่าง : 278.40ตรม.  
ชั้นบน : 224.00ตรม.




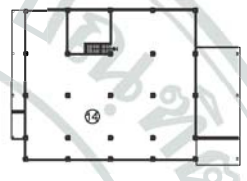


ยังบริเวณ




แปลนพื้นที่ชั้นล่าง

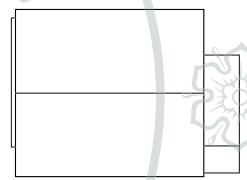





แปลนพื้นที่ชั้นบน

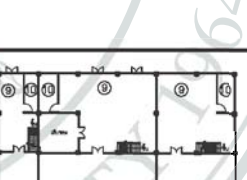


รูปด้านหน้า





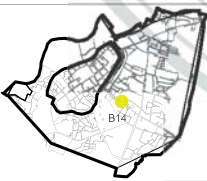
รูปด้านข้าง

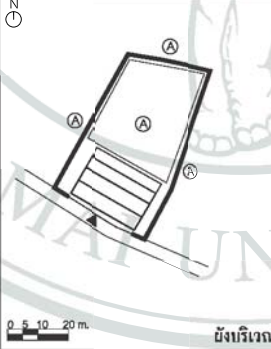


แปลนหลังคา

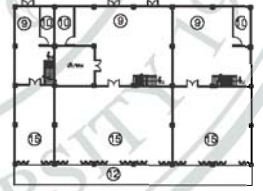
### B14

ที่ดิน : 1706.71ตรม.  
FAR : 0.37  
ชั้นล่าง : 864.00ตรม.  
ชั้นบน : 288.00ตรม.




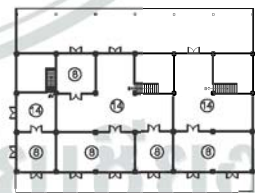


ยังบริเวณ

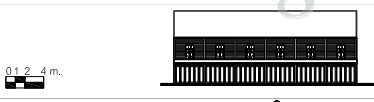


แปลนพื้นที่ชั้นล่าง

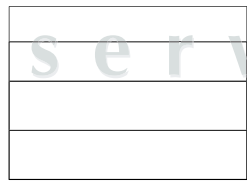





แปลนพื้นที่ชั้นบน




รูปด้านหน้า





รูปด้านข้าง

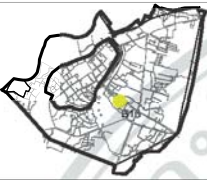


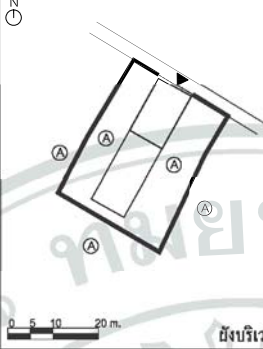
แปลนหลังคา

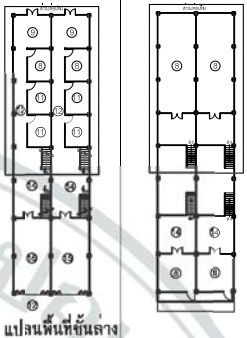
Notes A เพื่อบ้าน B ช่าง C ฝ้าบ่อ D ตอมอาน้ำ E ส่วน F ฝ้าทว. G ที่จอดรถ  
 1 มุขหน้าบ้าน 2 ระเบียง 3 ซุ้มบันได 4 জানแดด 5 ฐานน้ำ 6 เติ่น  
 7 ผนังพระ 8 หองนอน 9 ครัวไฟ 10 หองน้ำ 11 ทองเก็บของ 12 ทางเดิน Colonade 13 โถงปูน 14 โถง 15 ชายชอง

### B15



ที่ดิน : 837.48ตรม.  
 FAR : 0.57  
 ชั้นล่าง : 236.00ตรม.  
 ชั้นบน : 244.00ตรม.








แปลนพื้นที่ชั้นล่าง

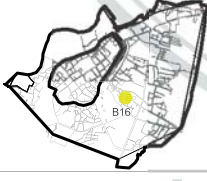
รูปด้านหน้า

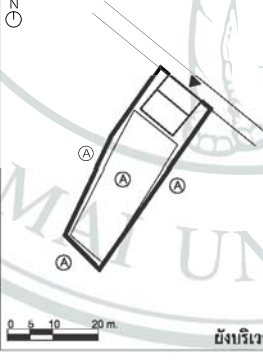


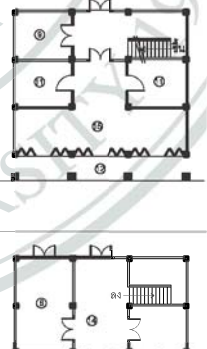
แปลนหลังคา

### B16


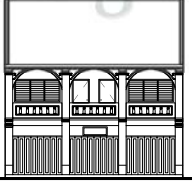
ที่ดิน : 509.22ตรม.  
 FAR : 0.27  
 ชั้นล่าง : 78.30ตรม.  
 ชั้นบน : 78.30ตรม.








แปลนพื้นที่ชั้นล่าง

รูปด้านหน้า

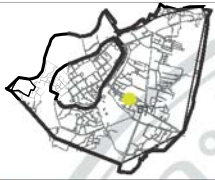


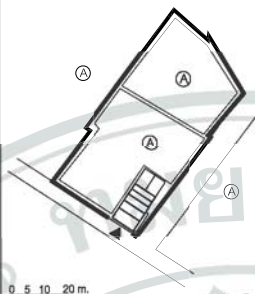
แปลนหลังคา

Notes A เพื่อบ้าน B ช่าง C ฝ้าบ่อ D ตอมอาน้ำ E ส่วน F ฝ้า G ที่จอดรถ  
 1 มุขหน้าบ้าน 2 ระเบียง 3 ซุ้มบันได 4 จานแดด 5 ฐานน้ำ 6 เติ่น  
 7 ผนังพระ 8 หองนอน 9 ครัวไฟ 10 หองน้ำ 11 หองเก็บของ 12 ทางเดิน Colonade 13 โถงบัน 14 โถง 15 ชายชอง

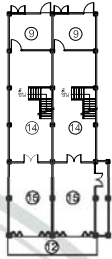
### B17

ที่ดิน : 2259.01ตรม.  
FAR : 0.08  
ชั้นล่าง : 126.00ตรม.  
ชั้นบน : 63.00ตรม.




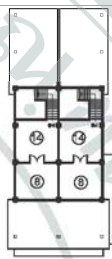


ยังบริเวณ




แปลนพื้นที่ชั้นล่าง

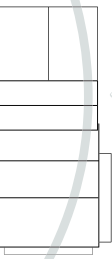




แปลนพื้นที่ชั้นบน



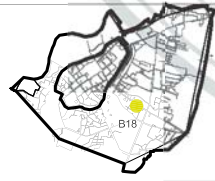
รูปด้านข้าง

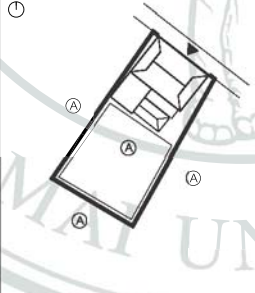


แปลนหลังคา

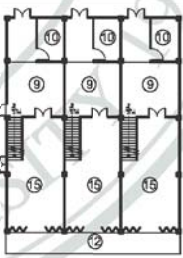
### B18

ที่ดิน : 409.32ตรม.  
FAR : 0.04  
ชั้นล่าง : 180.00ตรม.  
ชั้นบน : 124.00ตรม.




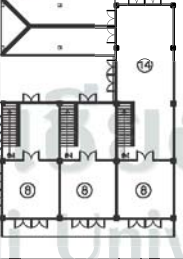


ยังบริเวณ




แปลนพื้นที่ชั้นล่าง

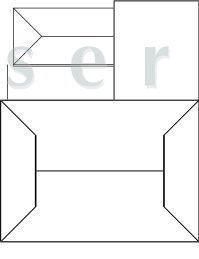




แปลนพื้นที่ชั้นบน



รูปด้านข้าง



แปลนหลังคา

Notes A พื้นบ้าน B ช่อง C ฝ้าบ่อ D ตอมอาบน้ำ E ส่วน F ฝ้า G ที่จอดรถ  
 1 มุขหน้าบ้าน 2 ระเบียง 3 ซุ้มบันได 4 จานแดด 5 ฐานน้ำ 6 เติ่น  
 7 ผนังพระ 8 หองนอน 9 ครัวไฟ 10 หองน้ำ 11 ท้องเก็บของ 12 ทางเดิน Colonade 13 โถงปูน 14 โถง 15 ชายชอง



### B19

ที่ดิน : 360.07ตรม.  
 FAR : 0.58  
 ชั้นล่าง : 115.50ตรม.  
 ชั้นบน : 94.50ตรม.

ผังบริเวณ

แปลนพื้นที่ชั้นล่าง

แปลนพื้นที่ชั้นบน

รูปด้านหน้า

รูปด้านข้าง

แปลนหลังคา

### B20

ที่ดิน : 1070.52ตรม.  
 FAR : 0.27  
 ชั้นล่าง : 157.50ตรม.  
 ชั้นบน : 199.50ตรม.

ผังบริเวณ

แปลนพื้นที่ชั้นล่าง

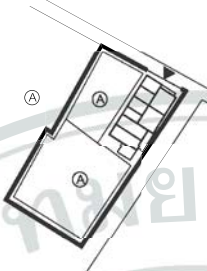
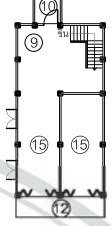
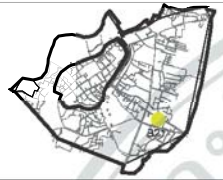







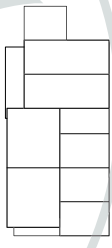
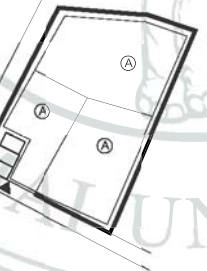
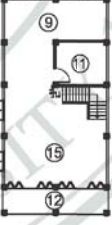
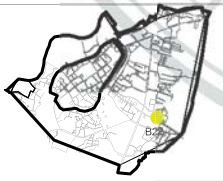



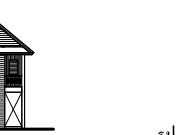
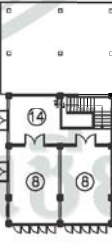

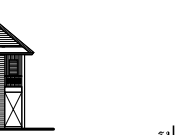

แปลนพื้นที่ชั้นบน

รูปด้านหน้า

รูปด้านข้าง

แปลนหลังคา

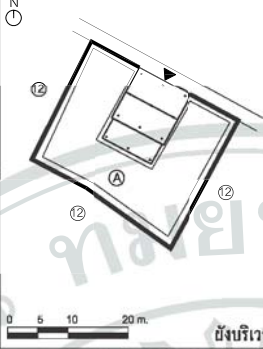
Notes A เพื่อบ้าน B ช่าง C ฝ้าบ่อ D ตอมอาน้ำ E ส่วน F ตู้ข้าว G ที่จอดรถ  
 1 มุขหน้าบ้าน 2 ระเบียง 3 ซุ้มบันได 4 จานแดด 5 อาน้ำ 6 เติ่น  
 7 ผนังพระ 8 หอนอน 9 ครีไฟฟ้า 10 หอน้ำ 11 ท้องเก็บของ 12 ทางเดิน Colonade 13 โถงบัน 14 โถง 15 ชายชอง

<p><b>B21</b></p> <p>ที่ดิน : 465.89ตรม.          FAR : 0.17          ชั้นล่าง : 52.85ตรม.          ชั้นบน : 31.00ตรม.</p>	 <p>ยังบริเวณ</p>	 <p>แปลนพื้นที่ชั้นล่าง</p>
  	 <p>รูปด้านหน้า</p>  <p>รูปด้านข้าง</p>	 <p>แปลนพื้นที่ชั้นบน</p>
 <p>รูปด้านหลัง</p>	 <p>รูปด้านหลัง</p>	 <p>แปลนหลังคา</p>
<p><b>B22</b></p> <p>ที่ดิน : 3118.82ตรม.          FAR : 0.03          ชั้นล่าง : 75.00ตรม.          ชั้นบน : 45.00ตรม.</p>	 <p>ยังบริเวณ</p>	 <p>แปลนพื้นที่ชั้นล่าง</p>
   	 <p>รูปด้านหน้า</p>	 <p>แปลนพื้นที่ชั้นบน</p>
 <p>รูปด้านหลัง</p>	 <p>รูปด้านหลัง</p>	 <p>แปลนหลังคา</p>
<p>Notes A พื้นบ้าน B ช่าง C ฝ้าบ่อ D ตอม่อหน้า E ส่วน F ฝ้า G ที่จอดรถ          1 มุขหน้าบ้าน 2 ระเบียง 3 ชุมบินโด 4 จานแดด 5 ฐานน้ำ 6 เติ่น          7 หิ้งพระ 8 หองนอน 9 ครีไฟฟ้า 10 หองน้ำ 11 หองเก็บของ 12 ทางเดิน Colonade 13 โถงปูน 14 โถง 15 ชายชอง</p>		

### B23

ที่ดิน : 617.21ตรม.  
 FAR : 0.25  
 ชั้นล่าง : 98.00ตรม.  
 ชั้นบน : 64.00ตรม.





ยังบริเวณ



แปลนพื้นที่ชั้นกลาง






รูปด้านข้าง



แปลนพื้นที่ชั้นบน



รูปด้านข้าง

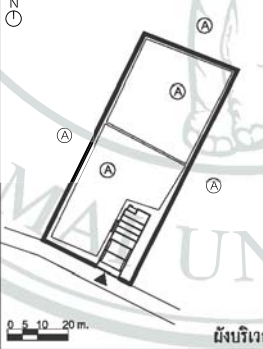


แปลนหลังคา

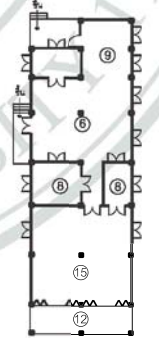
### B24

ที่ดิน : 2529.31ตรม.  
 FAR : 0.08  
 ชั้นล่าง : 154.00ตรม.  
 ชั้นบน :-





ยังบริเวณ



แปลนพื้นที่ชั้นล่าง



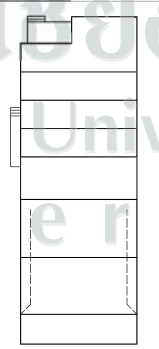




แปลนหลังคา




รูปด้านข้าง




แปลนหลังคา

Notes A เพิ่งบ้าน B ช่าง C ฝ้าบ่อ D ตอมอบาน้ำ E ส่วน F ฝ้า G ที่จอดรถ  
 1 มุขหน้าบ้าน 2 ระเบียง 3 ชุมบันได 4 จานแดด 5 ฐานน้ำ 6 เติ่น  
 7 หิ้งพระ 8 หอนอน 9 ครัวไฟ 10 หอน้ำ 11 ทองเก็บของ 12 ทางเดิน Colonade 13 โถงปูน 14 โถง 15 ชายชอง



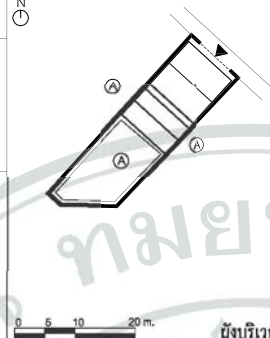


ลิขสิทธิ์มหาวิทยาลัยเชียงใหม่  
 Copyright© by Chiang Mai University  
 All rights reserved



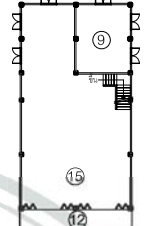
## B5

ที่ดิน : 336.63ตรม.  
FAR : 0.71  
ชั้นล่าง : 120.00ตรม.  
ชั้นบน : 120.00ตรม.




0 5 10 20m.

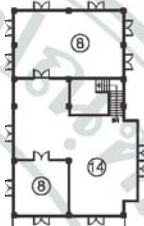
ผังบริเวณ



0 1 2 4m.


แปลนพื้นที่ชั้นล่าง






0 1 2 4m.

แปลนพื้นที่ชั้นบน



0 1 2 4m.

รูปด้านหน้า



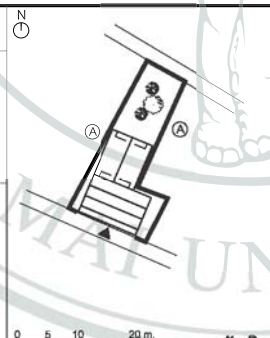
0 1 2 4m.

แปลนหลังคา

---

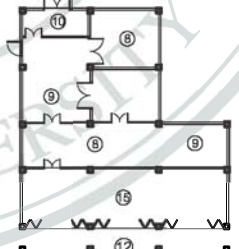
## B6

ที่ดิน : 240.48ตรม.  
FAR : 0.41  
ชั้นล่าง : 49.48ตรม.  
ชั้นบน : 49.48ตรม.




0 5 10 20m.

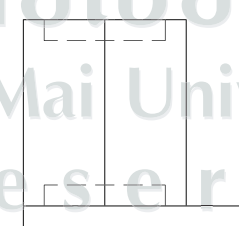
ผังบริเวณ



0 1 2 4m.

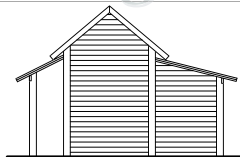
แปลนพื้นที่ชั้นล่าง






0 1 2 4m.

แปลนพื้นที่ชั้นบน



0 1 2 4m.

รูปด้านหน้า




0 1 2 4m.

แปลนหลังคา

Notes A พื้นบ้าน B ช่าง C ฝ้าบ่อ D ตอมอาน้ำ E ส่วน F ฝ้า G ที่จอดรถ

1 มุขหน้าบ้าน 2 ระเบียง 3 ซุ้มบันได 4 จานแดด 5 ฐานน้ำ 6 เติ่น

7 หิ้งพระ 8 หองนอน 9 ครุไฟฟ้า 10 หองน้ำ 11 ท้องเก็บของ 12 ทางเดิน Colonade 13 โถงปูน 14 โถง 15 ชายชอง





### B9

ที่ดิน : 615.24 ตรม.  
 FAR : 0.31  
 ชั้นล่าง : 96.00ตรม.  
 ชั้นบน : 96.00ตรม.

ผังบริเวณ

แปลนพื้นที่ชั้นล่าง

รูปด้านหน้า

รูปด้านข้าง

แปลนหลังคา

### B10

ที่ดิน : 876.98ตรม.  
 FAR : 1.04  
 ชั้นล่าง : 355.20ตรม.  
 ชั้นบน : 355.20ตรม.

ผังบริเวณ

แปลนพื้นที่ชั้นล่าง

รูปด้านหน้า

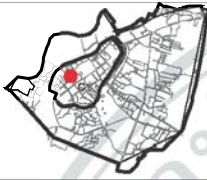
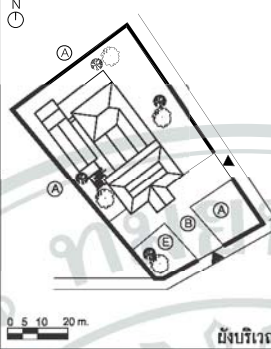
รูปด้านข้าง

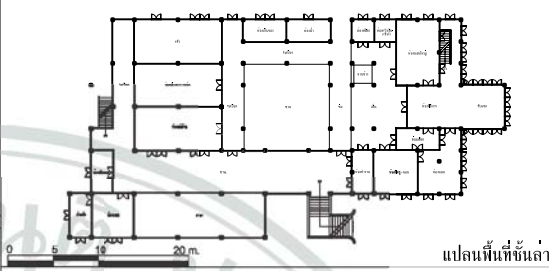
แปลนหลังคา

Notes A เพื่อบ้าน B ช่าง C ฝ้าบ่อ D ตอมอาน้ำ E ส่วน F ฝ้า G ที่จอดรถ  
 1 มุขหน้าบ้าน 2 ระเบียง 3 ซุ้มบันได 4 จานแดด 5 ฐานน้ำ 6 เติ่น  
 7 ผนังพระ 8 หองนอน 9 ครัวไฟ 10 หองน้ำ 11 หองเก็บของ 12 ทางเดิน Colonnade 13 โถงบัน 14 โถง 15 ชายชอง


### C1

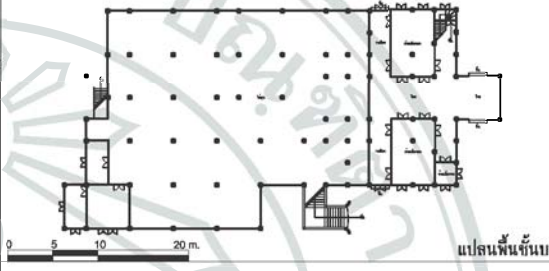
ที่ดิน : 3834.41ตรม.  
FAR : 0.52  
ชั้นล่าง : 881.28ตรม.  
ชั้นบน : 881.28ตรม.




แปลนพื้นที่ชั้นล่าง

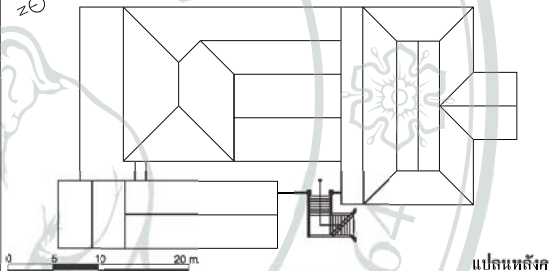




แปลนพื้นที่ชั้นบน



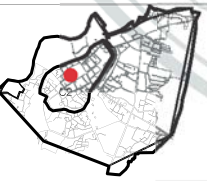
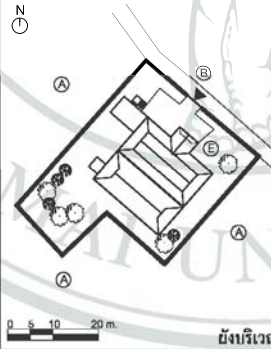
0 5 10 20 m.

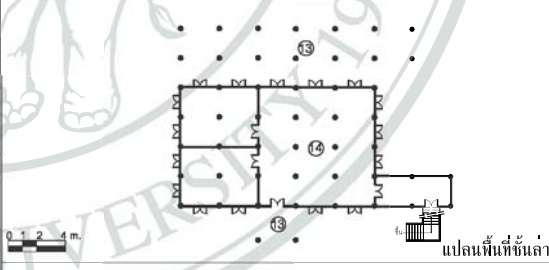


แปลนหลังคา


### C2

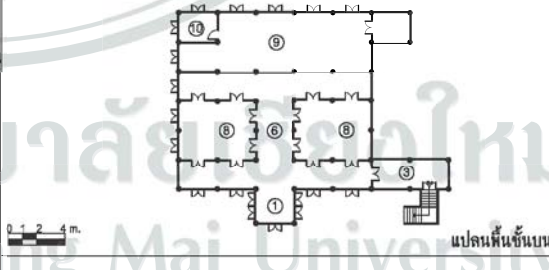
ที่ดิน : 1218.38ตรม.  
FAR : 0.43  
ชั้นล่าง : 301.92ตรม.  
ชั้นบน : 301.92ตรม.

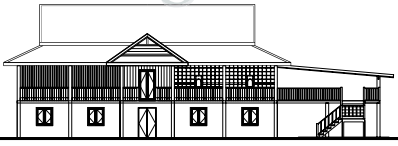


แปลนพื้นที่ชั้นล่าง



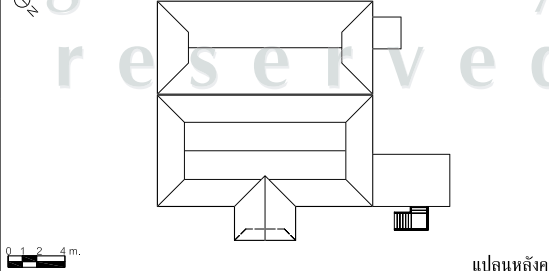


แปลนพื้นที่ชั้นบน



รูปด้านหน้า

0 1 2 4 m.





แปลนหลังคา


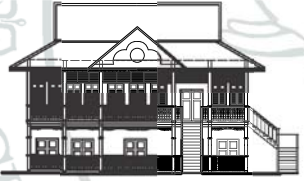
Notes A เพื่อนบ้าน B ช่วง C ฝ้าบัง D ตอม่อหน้า E ส่วน F ฝ้า G ที่จอดรถ  
 1 มุขหน้าบ้าน 2 ระเบียง 3 ชุมบินโด 4 จานแดด 5 ฐานน้ำ 6 เติ่น  
 7 หิ้งพระ 8 หอนอน 9 ครีไฟฟ้า 10 หอน้ำ 11 ทองเก็บของ 12 ทางเดิน Colonade 13 โถงต้น 14 โถง 15 ชายชอง

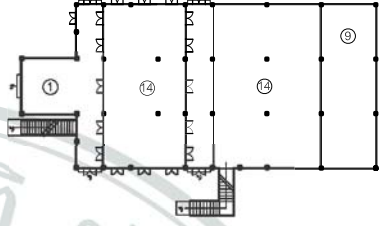
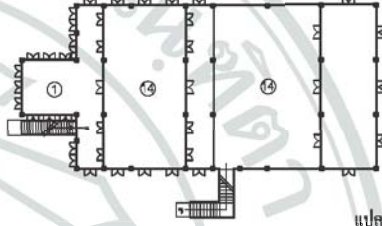


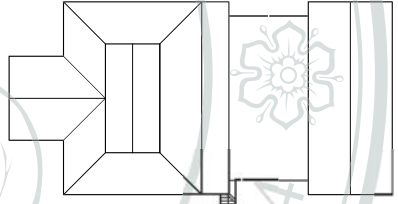
**C3**

ที่ดิน : 3281.56ตรม.  
 FAR : 0.25  
 ชั้นล่าง : 412.36ตรม.  
 ชั้นบน : 412.36ตรม.



ผังบริเวณ

แปลนพื้นที่ชั้นล่าง


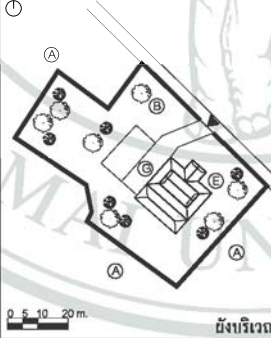
แปลนพื้นที่ชั้นบน



รูปด้านหน้า

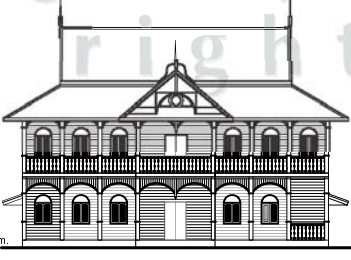
แปลนหลังคา

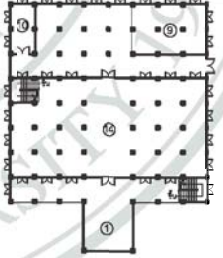
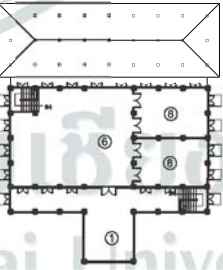
**C4**

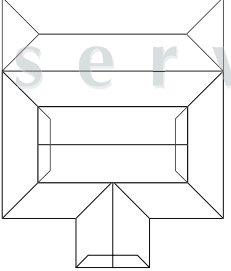
ที่ดิน : 3078.41ตรม.  
 FAR : 0.14  
 ชั้นล่าง : 272.00ตรม.  
 ชั้นบน : 176.00ตรม.





ผังบริเวณ

แปลนพื้นที่ชั้นล่าง

แปลนพื้นที่ชั้นบน


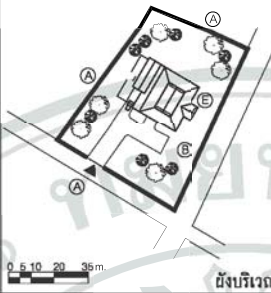
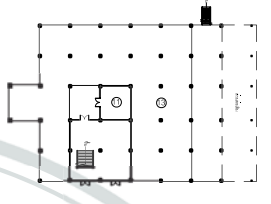
รูปด้านหน้า

แปลนหลังคา


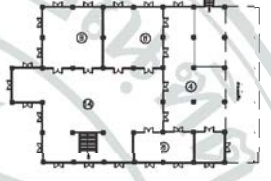
Notes A เพื่อบ้าน B ช่าง C ฝ้าบ่อ D ตอม่อหน้า E ส่วน F ฝ้า F ที่จอดรถ  
 1 มุขหน้าบ้าน 2 ระเบียง 3 ซุ้มบันได 4 จานแดด 5 ฐานน้ำ 6 เติ่น  
 7 หิ้งพระ 8 หอนงอน 9 ครุฑไฟ 10 หอน้ำ 11 ทองเก็บของ 12 ทางเดิน Colonade 13 โถง 14 โถง 15 ชายชอง

**C5**


ที่ดิน : 3948.99ตรม.  
 FAR : 0.29  
 ชั้นล่าง : 592.00ตรม.  
 ชั้นบน : 592.00ตรม.

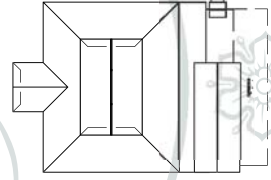
แปลนพื้นที่ชั้นล่าง

แปลนพื้นที่ชั้นบน




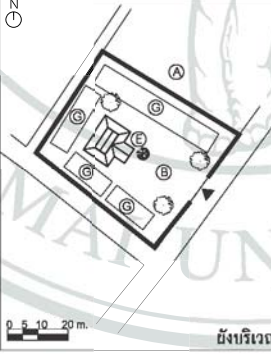
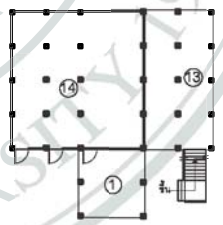
รูปด้านหน้า




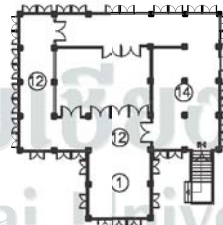
แปลนหลังคา

**C6**


ที่ดิน : 2245.79ตรม.  
 FAR : 0.09  
 ชั้นล่าง : 108.40ตรม.  
 ชั้นบน : 108.40ตรม.

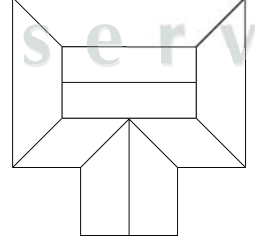
แปลนพื้นที่ชั้นล่าง

แปลนพื้นที่ชั้นบน



รูปด้านหน้า




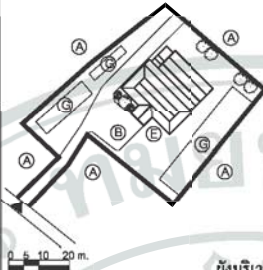
แปลนหลังคา

Notes A เพื่อบ้าน B ช่วง C ฝ้าบ่อ D ตอมอาบน้ำ E ส่วน F ฝ้า F ที่จอดรถ  
 1 มุขหน้าบ้าน 2 ระเบียง 3 ซุ้มบันได 4 จานแดด 5 ฐานน้ำ 6 เติ่น  
 7 หิ้งพระ 8 หองนอน 9 ครัวไฟ 10 หองน้ำ 11 หองเก็บของ 12 ทางเดิน Colonade 13 โต๊ะ 14 โถง 15 ชายชอง

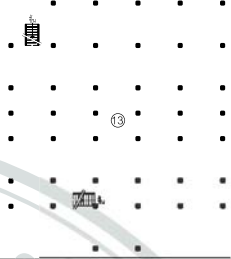
**C7**

ที่ดิน : 2709.08ตรม.  
 FAR : 0.31  
 ชั้นล่าง : 384.00ตรม.  
 ชั้นบน : 384.00ตรม.




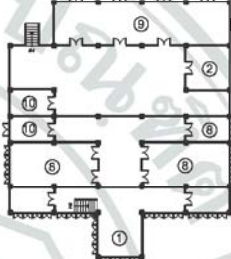


ยังบริเวณ

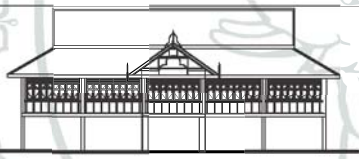


แปลนพื้นที่ชั้นล่าง

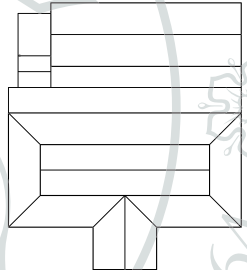




แปลนพื้นที่ชั้นบน



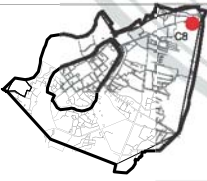
รูปด้านหน้า

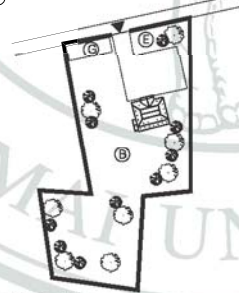


แปลนหลังคา

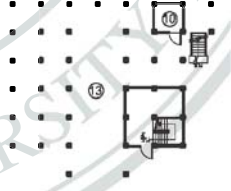
**C8**

ที่ดิน : 5201.78ตรม.  
 FAR : 0.05  
 ชั้นล่าง : 132.00ตรม.  
 ชั้นบน : 132.00ตรม.




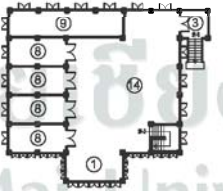


ยังบริเวณ

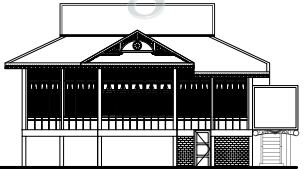


แปลนพื้นที่ชั้นล่าง

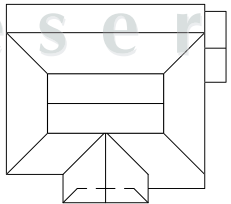




แปลนพื้นที่ชั้นบน




รูปด้านหน้า



แปลนหลังคา

Notes A พื้นบ้าน B ช่าง C ฝ้า D ตอมอาบน้ำ E ส้วม F ฝ้าขาว G ที่จอดรถ  
 1 มุขหน้าบ้าน 2 ระเบียง 3 ซุ้มบันได 4 จานแดด 5 ฐานน้ำ 6 เติ่น  
 7 ผนังพระ 8 หองนอน 9 ครัวไฟ 10 หองน้ำ 11 หองเก็บของ 12 ทางเดิน Colonade 13 โถง 14 โถง 15 ชายชอง






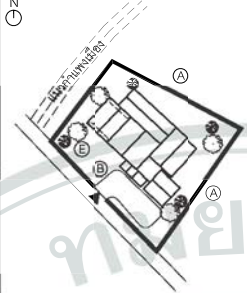
ลิขสิทธิ์มหาวิทยาลัยเชียงใหม่  
 Copyright© by Chiang Mai University  
 All rights reserved



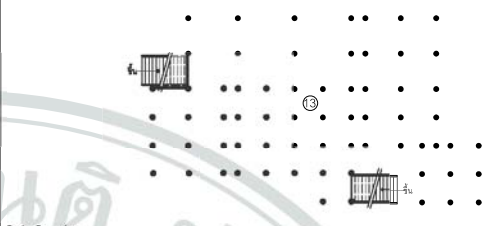
### D11

ที่ดิน : 890.78 ตรม.  
 FAR : 0.51  
 ชั้นล่าง : 235.50 ตรม.  
 ชั้นบน : 227.00 ตรม.




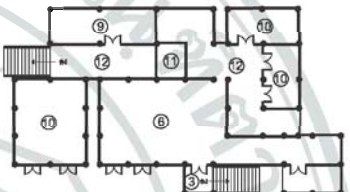


ผังบริเวณ




แปลนพื้นที่ชั้นล่าง

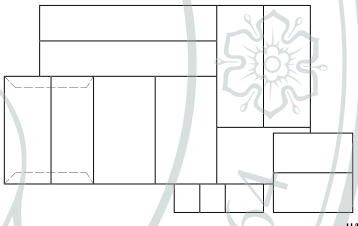




แปลนพื้นชั้นบน




รูปด้านหน้า

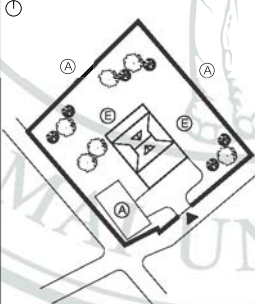


แปลนหลังคา

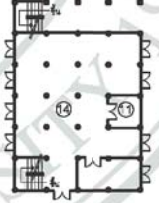
### D12

ที่ดิน : 1253.23 ตรม.  
 FAR : 0.18  
 ชั้นล่าง : 118.18 ตรม.  
 ชั้นบน : 118.18 ตรม.




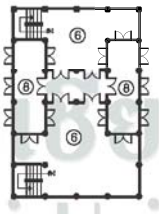


ผังบริเวณ

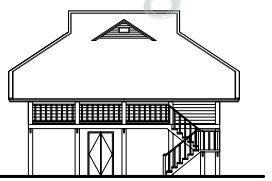


แปลนพื้นที่ชั้นล่าง

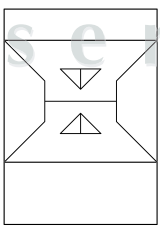




แปลนพื้นชั้นบน

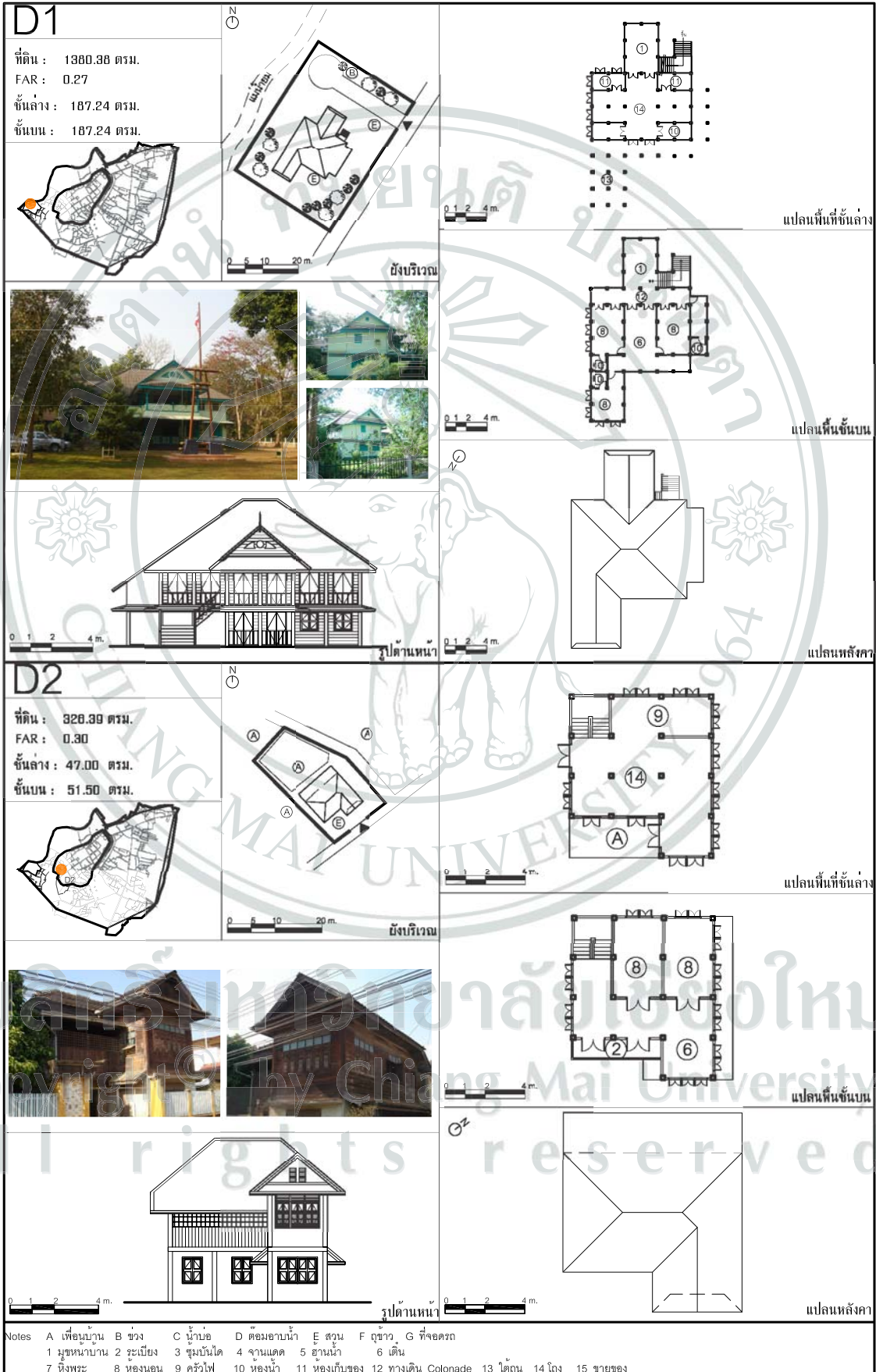


รูปด้านหน้า




แปลนหลังคา

Notes A เพื่อนบ้าน B ช่าง C น้ำบ่อ D ตอมอาน้ำ E ส้วม F ฝ้า G ที่จอดรถ  
 1 มุขหน้าบ้าน 2 ระเบียง 3 ซุ้มบันได 4 จานแดด 5 ฐานน้ำ 6 เติ่น  
 7 ผนังพระ 8 หองนอน 9 ครัวไฟ 10 หองน้ำ 11 ทองเก็บของ 12 ทางเดิน Colonade 13 โถงปูน 14 โถง 15 ชายชอง




**D13**

ที่ดิน : 1220.82 ตรม.  
 FAR : 0.04  
 ชั้นล่าง : 28.28 ตรม.  
 ชั้นบน : 28.28 ตรม.

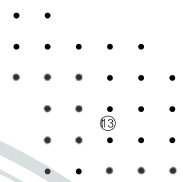


N  
⊙





0 5 10 20 m.

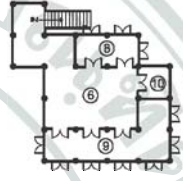
ยังบริเวณ



แปลนพื้นที่ชั้นล่าง





0 1 2 4 m.




แปลนพื้นที่ชั้นบน

0 1 2 4 m.



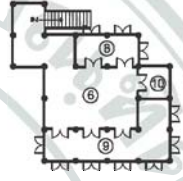
รูปด้านหน้า

0 1 2 4 m.



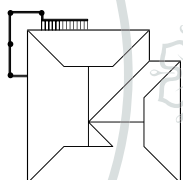
รูปด้านหน้า

0 1 2 4 m.



แปลนพื้นที่ชั้นล่าง


0 1 2 4 m.



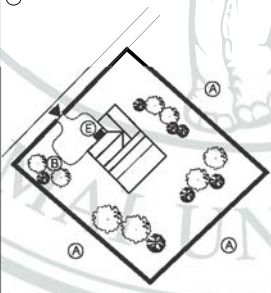
แปลนหลังคา

**D14**

ที่ดิน : 1424.98 ตรม.  
 FAR : 0.18  
 ชั้นล่าง : 115.00 ตรม.  
 ชั้นบน : 115.00 ตรม.

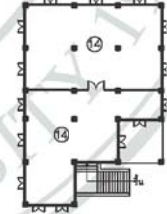


N  
⊙





0 5 10 20 m.

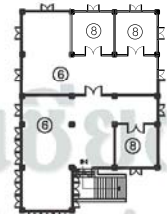
ยังบริเวณ



แปลนพื้นที่ชั้นล่าง





0 1 2 4 m.




แปลนพื้นที่ชั้นบน

0 1 2 4 m.



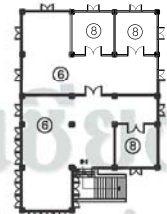
รูปด้านหน้า

0 1 2 4 m.



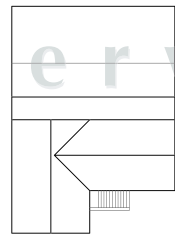
รูปด้านหน้า

0 1 2 4 m.



แปลนพื้นที่ชั้นล่าง

0 1 2 4 m.




แปลนหลังคา

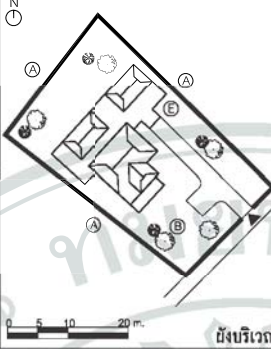
Notes A เพื่อนบ้าน B ช่าง C ฝ้าบ่อ D ตอม่อบ้าน E ส่วน F ฝ้า G ที่จอดรถ  
 1 มุขหน้าบ้าน 2 ระเบียง 3 ชุมบินโด 4 จานแดด 5 ฐานน้ำ 6 เติ่น  
 7 ผนังพระ 8 หอนอน 9 ครุฑไฟ 10 หอน้ำ 11 ท้องเก็บของ 12 ทางเดิน Colonnade 13 โถง 14 โถง 15 ชายชอง



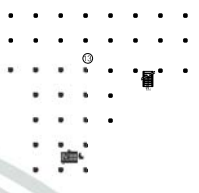
### D15

ที่ดิน : 889.34 ตรม.  
 FAR : 0.61  
 ชั้นล่าง : 277.53 ตรม.  
 ชั้นบน : 288.64 ตรม.




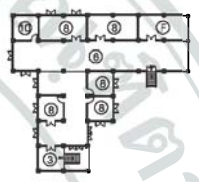


ข้างบริเวณ




แปลนพื้นที่ชั้นล่าง

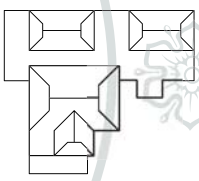




แปลนพื้นที่ชั้นบน



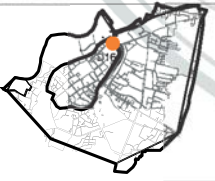
รูปด้านหน้า

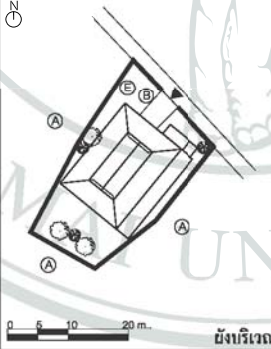


แปลนหลังคา


### D16

ที่ดิน : 515.09 ตรม.  
 FAR : 0.75  
 ชั้นล่าง : 183.75 ตรม.  
 ชั้นบน : 138.75 ตรม.




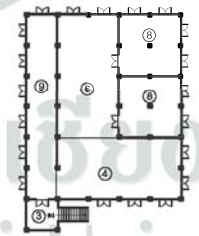


ข้างบริเวณ




แปลนพื้นที่ชั้นล่าง

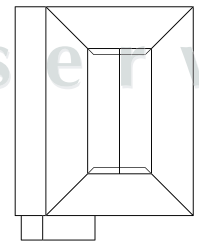




แปลนพื้นที่ชั้นบน



รูปด้านหน้า




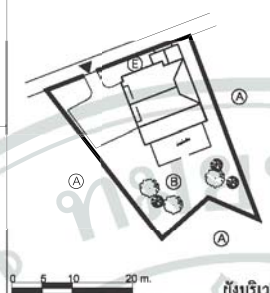
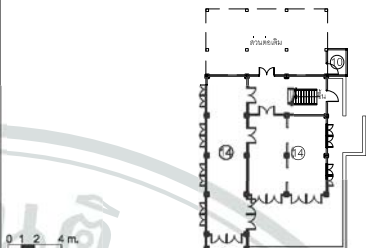
แปลนหลังคา

Notes A เพื่อนบ้าน B ช่าง C ฝ้าบ่อ D ตอม่อบ้าน E ส่วน F ฝ้า G ที่จอดรถ  
 1 มุขหน้าบ้าน 2 ระเบียง 3 ซุ้มบันได 4 จานแดด 5 ฐานน้ำ 6 เติ่น  
 7 ผนังพระ 8 หอนงอน 9 ครัวไฟ 10 หอน้ำ 11 ท้องเก็บของ 12 ทางเดิน Colonade 13 โถง 14 โถง 15 ชายชอง





**D17**


ที่ดิน : 596.88 ตรม.  
 FAR : 0.38  
 ชั้นล่าง : 143.23 ตรม.  
 ชั้นบน : 88.60 ตรม.

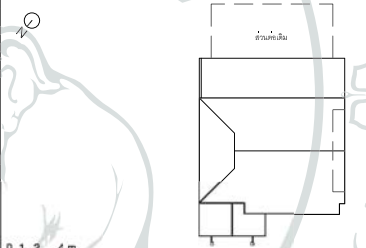
แปลนพื้นที่ชั้นล่าง

แปลนพื้นที่ชั้นบน



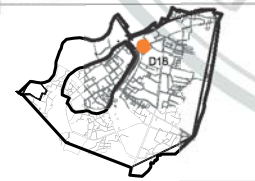
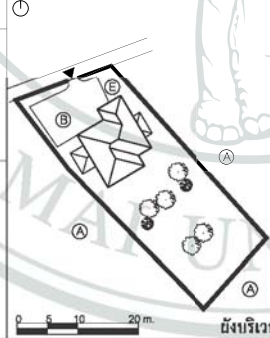

รูปด้านหน้า



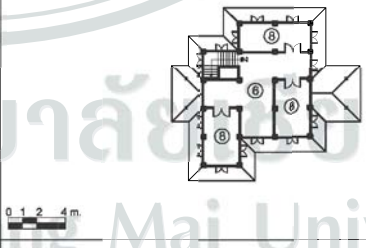
แปลนหลังคา

**D18**


ที่ดิน : 837.10 ตรม.  
 FAR : 0.10  
 ชั้นล่าง : 71.90 ตรม.  
 ชั้นบน : 88.54 ตรม.

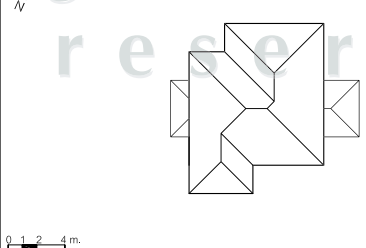
แปลนพื้นที่ชั้นล่าง

แปลนพื้นที่ชั้นบน


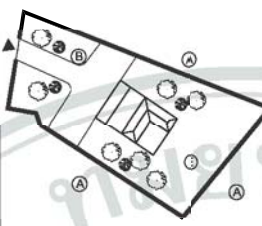




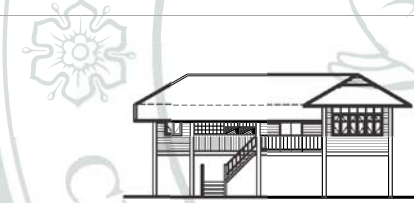

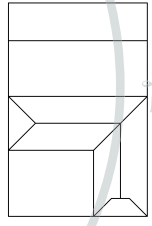
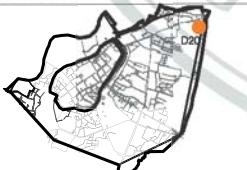
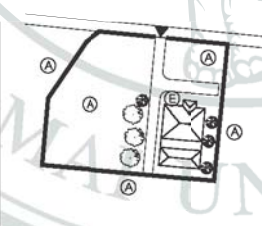



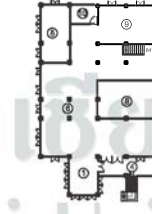
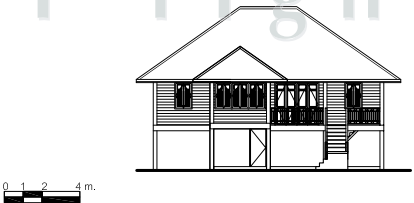

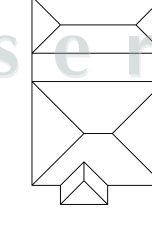


รูปด้านหน้า




แปลนหลังคา

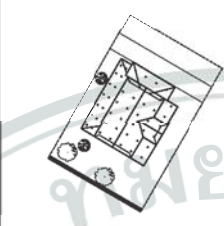
Notes A เพื่อนบ้าน B ช่าง C ฝ้าบ่อ D ตอมอาบน้ำ E สวน F ตุ๊กตา G ที่จอดรถ  
 1 มุขหน้าบ้าน 2 ระเบียง 3 ซุ้มบันได 4 จานแดด 5 ฐานน้ำ 6 เติ่น  
 7 ผนังพระ 8 หองนอน 9 ครัวไฟ 10 หองน้ำ 11 หองเก็บของ 12 ทางเดิน Colonade 13 โถง 14 โถง 15 ชายชอง

<p><b>D19</b></p> <p>ที่ดิน : 2892.36 ตรม.          FAR : 0.16          ชั้นล่าง : 262.50 ตรม.          ชั้นบน : 218.75 ตรม.</p> 	<p>N</p>  <p>0 5 10 20 m.</p> <p>ยังบริเวณ</p>	 <p>0.1 2 4 m.</p> <p>แปลนพื้นที่ชั้นล่าง</p>
		 <p>0.1 2 4 m.</p> <p>แปลนพื้นที่ชั้นบน</p>
 <p>0.1 2 4 m.</p> <p>รูปด้านหน้า</p>	 <p>0.1 2 4 m.</p> <p>รูปด้านหน้า</p>	 <p>0.1 2 4 m.</p> <p>แปลนหลังคา</p>
<p><b>D20</b></p> <p>ที่ดิน : 2456.22 ตรม.          FAR : 0.17          ชั้นล่าง : 222.44 ตรม.          ชั้นบน : 216.00 ตรม.</p> 	<p>N</p>  <p>0 5 10 20 m.</p> <p>ยังบริเวณ</p>	 <p>0.1 2 4 m.</p> <p>แปลนพื้นที่ชั้นล่าง</p>
		 <p>0.1 2 4 m.</p> <p>แปลนพื้นที่ชั้นบน</p>
 <p>0.1 2 4 m.</p> <p>รูปด้านหน้า</p>	 <p>0.1 2 4 m.</p> <p>รูปด้านหน้า</p>	 <p>0.1 2 4 m.</p> <p>แปลนหลังคา</p>
<p>Notes A เือนบ้าน B ช่าง C ฝ้าบ่อ D ต่อมอาบน้ำ E ส่วน F ฝ้า G ที่จอดรถ          1 มุขหน้าบ้าน 2 ระเบียง 3 ชุมบินโด 4 จานแดด 5 ฐานน้ำ 6 เติ่น          7 ฝ้าพระ 8 ทองนอน 9 ครัวไฟ 10 ทองน้ำ 11 ทองเก็บของ 12 ทางเดิน Colonade 13 โถงนอน 14 โถง 15 ชายของ</p>		

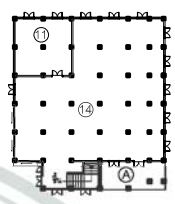
### D21

ที่ดิน : 479.44 ตรม.  
 FAR : 0.50  
 ชั้นล่าง : 122.00 ตรม.  
 ชั้นบน : 122.00 ตรม.







ผังบริเวณ




แปลนพื้นที่ชั้นล่าง

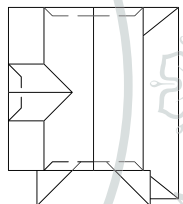




แปลนพื้นที่ชั้นบน



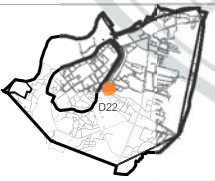
รูปด้านหน้า

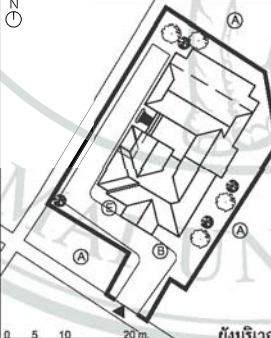


แปลนหลังคา


### D22

ที่ดิน : 1344.88 ตรม.  
 FAR : 0.88  
 ชั้นล่าง : 340.44 ตรม.  
 ชั้นบน : 354.00 ตรม.




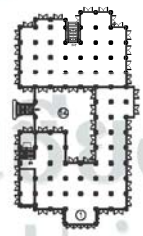


ผังบริเวณ




แปลนพื้นที่ชั้นล่าง

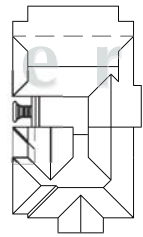




แปลนพื้นที่ชั้นบน




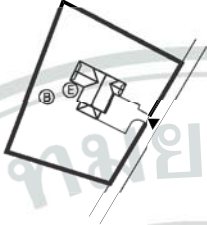
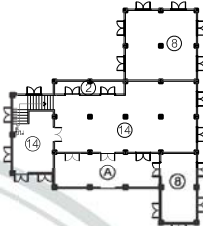

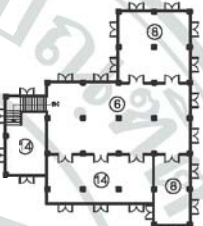

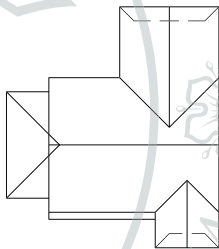
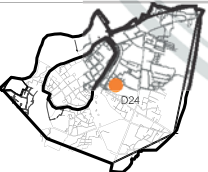
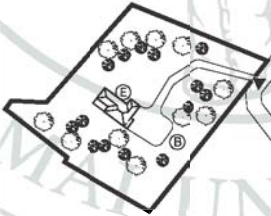
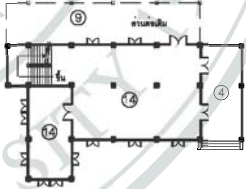

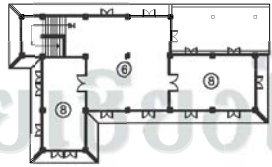

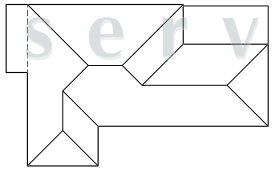
รูปด้านหน้า




แปลนหลังคา

Notes A เพื่อนบ้าน B ช่อง C ฝ้าบ่อ D ตอม่อบ้าน E ส้วม F ฝ้าขาว G ที่จอดรถ  
 1 มุขหน้าบ้าน 2 ระเบียง 3 ซุ้มบันได 4 จานแดด 5 ฐานน้ำ 6 เติ่น  
 7 ฝ้าพระ 8 หอนอน 9 ครัวไฟ 10 หอน้ำ 11 ท้องเก็บของ 12 ทางเดิน Colonade 13 โถงนอน 14 โถง 15 ชายชอง



<p><b>D23</b></p> <p>ที่ดิน : 1970.99 ตรม.          FAR : 0.13          ชั้นล่าง : 128.39 ตรม.          ชั้นบน : 128.39 ตรม.</p> 	<p>N</p>  <p>0 5 10 20 m.</p>	 <p>0 1 2 4 m.</p> <p>แปลนพื้นที่ชั้นล่าง</p>
	<p>ยังบริเวณ</p>  <p>0 1 2 4 m.</p> <p>แปลนพื้นที่ชั้นบน</p>	
 <p>0 1 2 4 m.</p> <p>รูปด้านหน้า</p>	 <p>0 1 2 4 m.</p> <p>แปลนหลังคา</p>	
<p><b>D24</b></p> <p>ที่ดิน : 5153.42 ตรม.          FAR : 0.04          ชั้นล่าง : 118.82 ตรม.          ชั้นบน : 100.02 ตรม.</p> 	<p>N</p>  <p>0 5 10 20 35 m.</p>	 <p>0 1 2 4 m.</p> <p>แปลนพื้นที่ชั้นล่าง</p>
	<p>ยังบริเวณ</p>  <p>0 1 2 4 m.</p> <p>แปลนพื้นที่ชั้นบน</p>	
 <p>0 1 2 4 m.</p> <p>รูปด้านหน้า</p>	 <p>0 1 2 4 m.</p> <p>แปลนหลังคา</p>	
<p>Notes A เพื่อนบ้าน B ช่าง C ฝ้าบ่อ D ตอมอาบน้ำ E สวน F ตุ๊กตา G ที่จอดรถ          1 มุขหน้าบ้าน 2 ระเบียง 3 ซุ้มบันได 4 জানแคต 5 ฐานน้ำ 6 เติ่น          7 ผนังพระ 8 หองนอน 9 ครัวไฟ 10 หองน้ำ 11 หองเก็บของ 12 ทางเดิน Colonade 13 โถง 14 โถง 15 ชายชอง</p>		

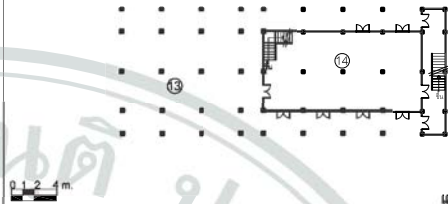
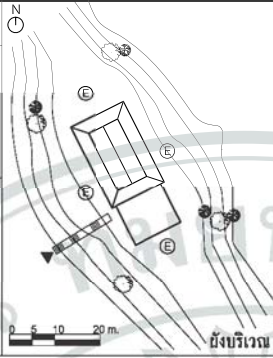
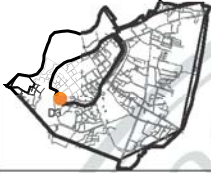




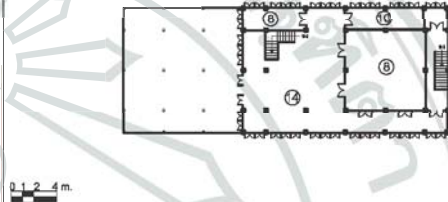
ลิขสิทธิ์มหาวิทยาลัยเชียงใหม่  
 Copyright© by Chiang Mai University  
 All rights reserved

# D3

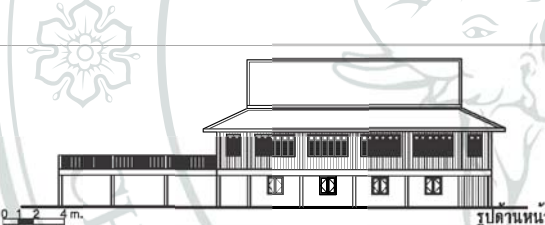
ที่ดิน : 826.49 ตรม.  
 FAR : 0.75  
 ชั้นล่าง : 313.50 ตรม.  
 ชั้นบน : 313.50 ตรม.



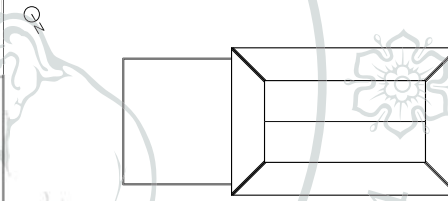
แปลนพื้นที่ชั้นล่าง



แปลนพื้นที่ชั้นบน



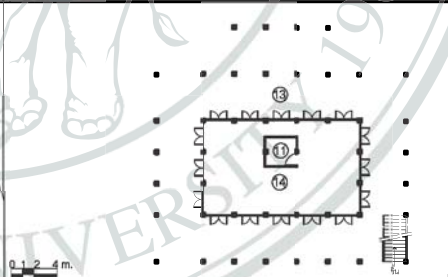
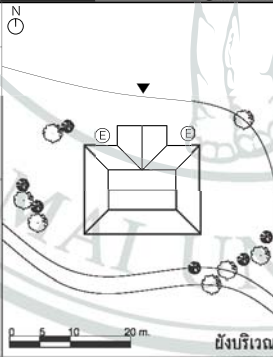
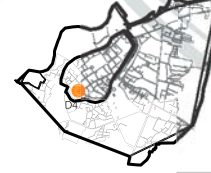
รูปด้านหน้า



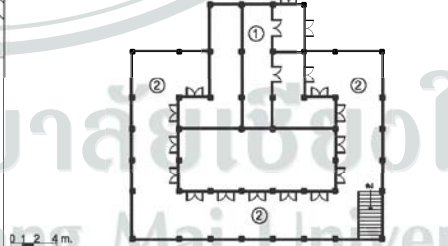
แปลนหลังคา

# D4

ที่ดิน : 838.50 ตรม.  
 FAR : 0.88  
 ชั้นล่าง : 254.10 ตรม.  
 ชั้นบน : 254.10 ตรม.



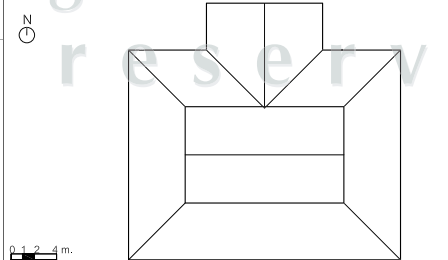
แปลนพื้นที่ชั้นล่าง



แปลนพื้นที่ชั้นบน

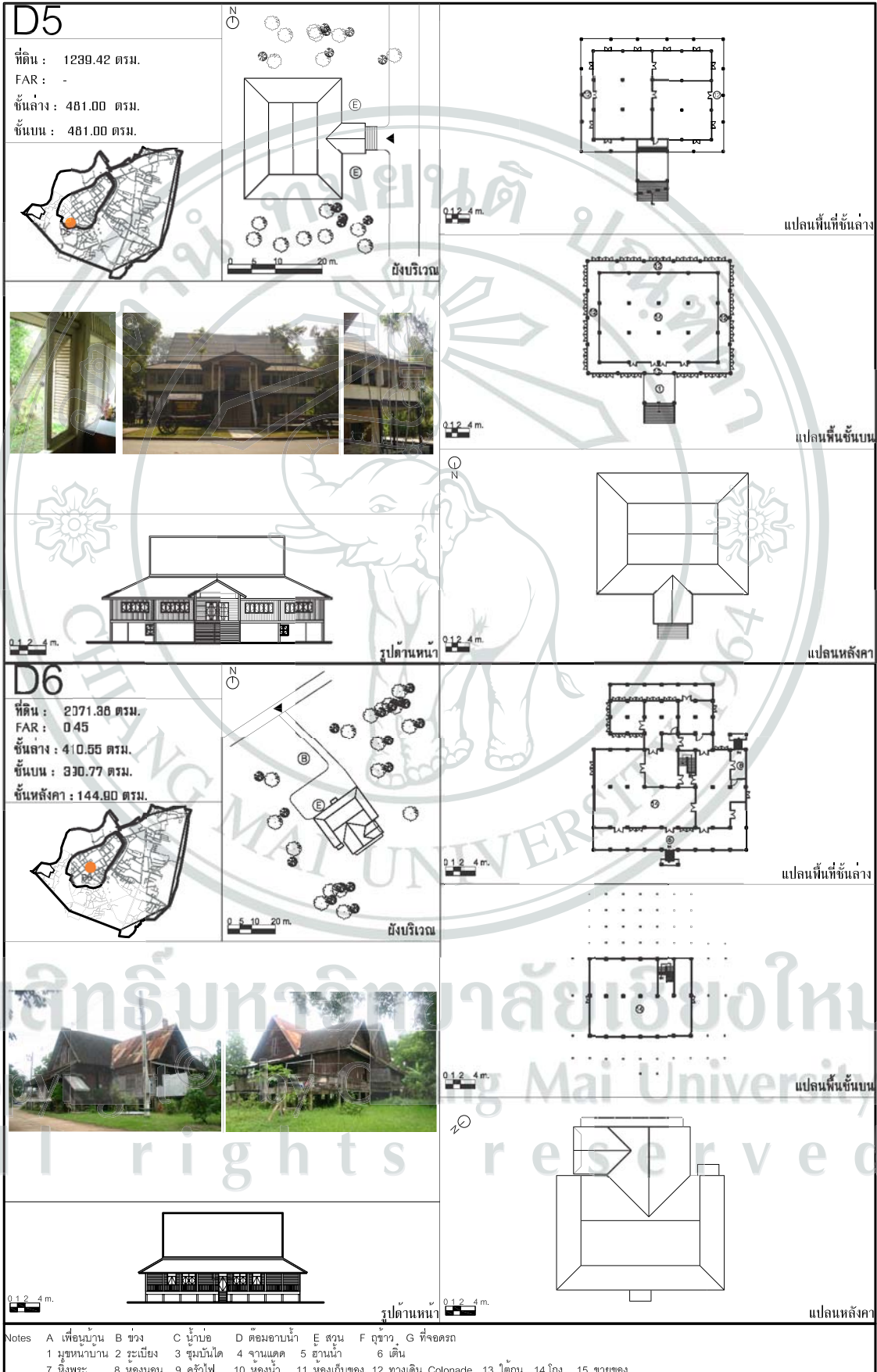



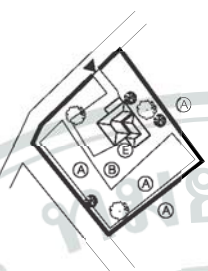
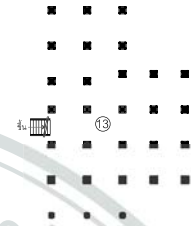




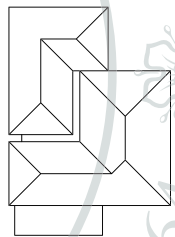

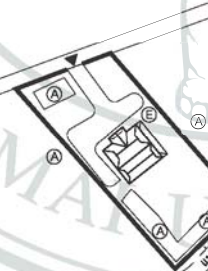
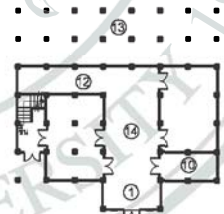


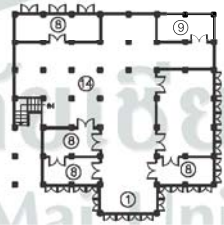

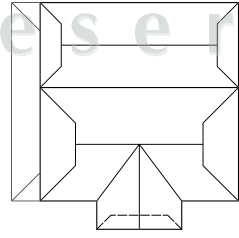
รูปด้านหน้า



แปลนหลังคา

- Notes A เพื่อนบ้าน B ช่าง C น้ำบ่อ D ตอมอาบน้ำ E สวน F ตู้ข้าว G ที่จอดรถ  
 1 มุขหน้าบ้าน 2 ระเบียง 3 ซุ้มบันได 4 จานแดด 5 ฐานน้ำ 6 เติ่น  
 7 หิ้งพระ 8 หองนอน 9 ครุฑไฟ 10 หองน้ำ 11 ท้องเก็บของ 12 ทางเดิน Colonade 13 โต๊ะ 14 โถง 15 ชายชอง




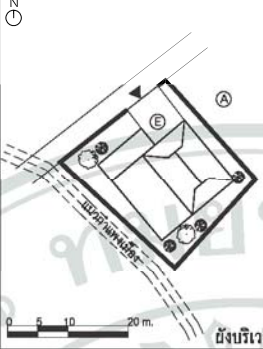
<p><b>D7</b></p> <p>ที่ดิน : 1779.13 ตรม.          FAR : 0.11          ชั้นล่าง : 100.76 ตรม.          ชั้นบน : 105.50 ตรม.</p> 	<p>N</p>  <p>0 5 10 20 m.</p>	 <p>0 1 2 4 m.</p> <p>แปลนพื้นที่ชั้นล่าง</p>
	<p>ยังบริเวณ</p> 	 <p>0 1 2 4 m.</p> <p>แปลนพื้นที่ชั้นบน</p>
 <p>0 1 2 4 m.</p>	<p>รูปด้านหน้า</p>	 <p>0 1 2 4 m.</p> <p>แปลนหลังคา</p>
<p><b>D8</b></p> <p>ที่ดิน : 2258.02 ตรม.          FAR : 0.15          ชั้นล่าง : 177.24 ตรม.          ชั้นบน : 189.24 ตรม.</p> 	<p>N</p>  <p>0 5 10 20 m.</p>	 <p>0 1 2 4 m.</p> <p>แปลนพื้นที่ชั้นล่าง</p>
	<p>ยังบริเวณ</p> 	 <p>0 1 2 4 m.</p> <p>แปลนพื้นที่ชั้นบน</p>
 <p>0 1 2 4 m.</p>	<p>รูปด้านหน้า</p>	 <p>0 1 2 4 m.</p> <p>แปลนหลังคา</p>
<p>Notes A เพื่อนบ้าน B ช่าง C ฝ้าบ่อ D ตอม่อบ้าน E สวน F ฝ้าขาว G ที่จอดรถ          1 มุขหน้าบ้าน 2 ระเบียง 3 ชุมบินโด 4 จานแดด 5 ฐานน้ำ 6 เติ่น          7 หิ้งพระ 8 หองนอน 9 ครุฑไฟ 10 หอน้ำ 11 หองเก็บของ 12 ทางเดิน Colonade 13 โถงนั่ง 14 โถง 15 ชายชอง</p>		



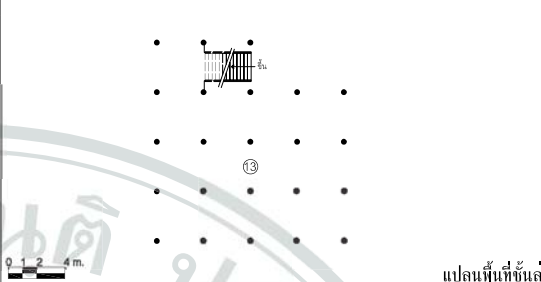
### D9

ที่ดิน : 504.86 ตรม.  
 FAR : 0.59  
 ชั้นล่าง : 150.15 ตรม.  
 ชั้นบน : 150.15 ตรม.





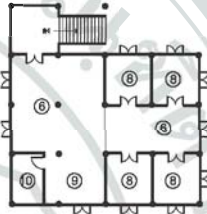


ยังบริเวณ




แปลนพื้นที่ชั้นล่าง

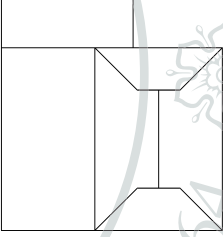





แปลนพื้นที่ชั้นบน




รูปด้านหน้า

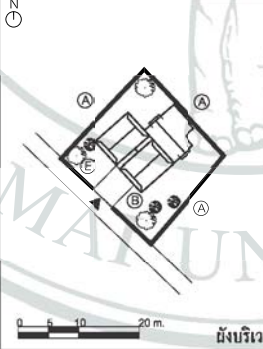


แปลนหลังคา

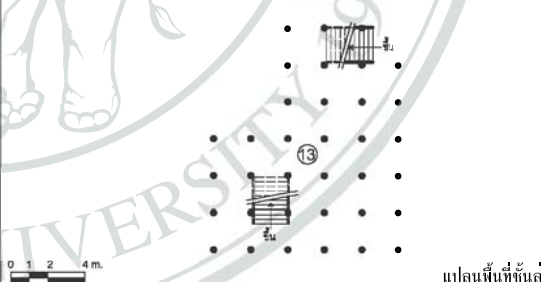
### D10

ที่ดิน : 888.54 ตรม.  
 FAR : 0.41  
 ชั้นล่าง : 88.00 ตรม.  
 ชั้นบน : 72.00 ตรม.




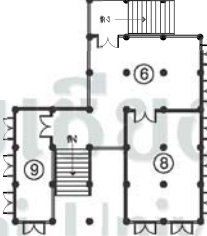


ยังบริเวณ




แปลนพื้นที่ชั้นล่าง

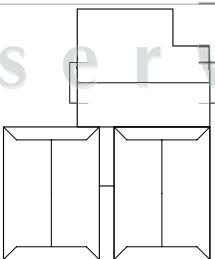




แปลนพื้นที่ชั้นบน



รูปด้านหน้า



แปลนหลังคา

Notes A เพื่อนบ้าน B ช่วง C ฝ้าบัง D ตอม่อบ้าน E ส่วน F ฝ้า G ที่จอดรถ  
 1 มุขหน้าบ้าน 2 ระเบียง 3 ซุ้มบันได 4 จานแดด 5 ฐานน้ำ 6 เติ่น  
 7 หิ้งพระ 8 หองนอน 9 ครุฑไฟ 10 หอน้ำ 11 ท้องเก็บของ 12 ทางเดิน Colonade 13 โถง 14 โถง 15 ชายชอง



ภาคผนวก ก

ตัวอย่างแบบสอบถามที่ใช้ในการศึกษา

ลิขสิทธิ์มหาวิทยาลัยเชียงใหม่

Copyright© by Chiang Mai University

All rights reserved

แบบสอบถามประกอบการจัดทำวิทยานิพนธ์						
เรื่อง การศึกษาเพื่อเสนอแนวทางการอนุรักษ์เรือนไม้พินถิ่นในชุมชนเทศบาลเมืองแพร่						
หลักสูตร ปริญญาสาปดยกรรมศาสตรมหาบัณฑิต คณะสถาปัตยกรรมศาสตร์ มหาวิทยาลัยเชียงใหม่						
โดย นายธีรวัธ กล่อมแล้ว รหัส 4737008 เบอร์โทรศัพท์ติดต่อ 081-5354031						
ปีการศึกษา 2551						
<b>แบบสอบถามชุดที่ 1 สำหรับเจ้าของเรือนหรือผู้อยู่อาศัย</b>						
โปรดแสดงเครื่องหมาย <input checked="" type="checkbox"/> หัวข้อที่ท่านเลือกเพียงหนึ่งหัวข้อเท่านั้น						
<b>หมวดที่ 1 คำถามทั่วไป</b>						
ข้อที่ 1	เจ้าของบ้าน	<input type="checkbox"/> ชาย	<input type="checkbox"/> หญิง			
ข้อที่ 2	ศาสนา	<input type="checkbox"/> พุทธ	<input type="checkbox"/> คริสต์	<input type="checkbox"/> อิสลาม	<input type="checkbox"/> ซิกข์	<input type="checkbox"/> อื่นๆระบุ.....
ข้อที่ 3	อายุ	<input type="checkbox"/> น้อยกว่า 30	<input type="checkbox"/> 31-40	<input type="checkbox"/> 41-50	<input type="checkbox"/> 51-60	<input type="checkbox"/> มากกว่า 60
ข้อที่ 4	การศึกษาสูงสุด	<input type="checkbox"/> ประถม	<input type="checkbox"/> มัธยม	<input type="checkbox"/> ปวช./ปวส.	<input type="checkbox"/> ป.ตรี	<input type="checkbox"/> ป.โท/เอก
ข้อที่ 5	อาชีพ	<input type="checkbox"/> รับจ้าง	<input type="checkbox"/> ราชการ	<input type="checkbox"/> ธุรกิจ	<input type="checkbox"/> เกษตรกร	<input type="checkbox"/> อื่นๆระบุ.....
ข้อที่ 6	รายได้/เดือน	<input type="checkbox"/> น้อยกว่า 15,000	<input type="checkbox"/> 15,000-30,000	<input type="checkbox"/> มากกว่า 30,000	<input type="checkbox"/> อื่นๆระบุ.....	
ข้อที่ 7	จำนวนครอบครัวที่อยู่อาศัย	<input type="checkbox"/> ครอบครัวเดียว	<input type="checkbox"/> มากกว่าหนึ่งครอบครัว			
ข้อที่ 8	จำนวนผู้อยู่อาศัยปัจจุบัน	<input type="checkbox"/> ว่าง	<input type="checkbox"/> 1	<input type="checkbox"/> 2	<input type="checkbox"/> มากกว่า 2	<input type="checkbox"/> อื่นๆระบุ.....
ข้อที่ 9	จำนวนปีที่อยู่อาศัย	<input type="checkbox"/> น้อยกว่า 30	<input type="checkbox"/> 31-40	<input type="checkbox"/> 41-50	<input type="checkbox"/> 51-60	<input type="checkbox"/> มากกว่า 60
<b>หมวดที่ 2 คำถามเกี่ยวกับสภาพสถาปัตยกรรมที่อยู่อาศัย</b>						
ข้อที่ 1	อายุเรือน	<input type="checkbox"/> น้อยกว่า 50	<input type="checkbox"/> 51-60	<input type="checkbox"/> 61-70	<input type="checkbox"/> 71-80	<input type="checkbox"/> มากกว่า 80
ข้อที่ 2	กรรมสิทธิ์ที่พักอาศัย	<input type="checkbox"/> เจ้าของ	<input type="checkbox"/> ผู้อาศัย	<input type="checkbox"/> ผู้เช่า	<input type="checkbox"/> รัฐ	<input type="checkbox"/> อื่นๆระบุ.....
ข้อที่ 3	ประเภทการใช้งาน	<input type="checkbox"/> พักอาศัย	<input type="checkbox"/> ค้าขาย	<input type="checkbox"/> อื่นๆระบุ		
ข้อที่ 4	จำนวนการเปลี่ยนแปลง	<input type="checkbox"/> ไม่เคย	<input type="checkbox"/> 1	<input type="checkbox"/> 2	<input type="checkbox"/> มากกว่า 2	<input type="checkbox"/> อื่นๆระบุ.....
ข้อที่ 5	ลักษณะการซ่อมแซม	<input type="checkbox"/> ไม่เคย	<input type="checkbox"/> ต่อเติม	<input type="checkbox"/> ซ่อมแซม	<input type="checkbox"/> ทาสี	<input type="checkbox"/> อื่นๆระบุ.....
<b>หมวดที่ 3 คำถามเกี่ยวกับทัศนคติการอนุรักษ์เรือนไม้พินถิ่น</b>						
ข้อที่ 1	ท่านรู้สึกอย่างไรกับที่พักอาศัยของท่านในปัจจุบัน	<input type="checkbox"/> ไม่ชอบ	<input type="checkbox"/> เฉยเฉย	<input type="checkbox"/> ชอบ	<input type="checkbox"/> ชอบมาก	
ข้อที่ 2	เคยมีหน่วยงานใดบ้างเข้ามาสำรวจเพื่อเก็บข้อมูลที่พักอาศัยของท่าน	<input type="checkbox"/> สถาบันการศึกษา ระบุ.....				
		<input type="checkbox"/> หน่วยงานราชการ ระบุ.....				
		<input type="checkbox"/> องค์กรภาคเอกชนท้องถิ่น ระบุ.....				
		<input type="checkbox"/> สื่อมวลชน ระบุ.....				
		<input type="checkbox"/> อื่นๆ ระบุ.....				
ข้อที่ 3	หากมีการจัดทำโครงการเพื่อการอนุรักษ์เรือนไม้พินถิ่นท่านคิดว่าหน่วยงานใดควรเป็นผู้รับผิดชอบหลัก	<input type="checkbox"/> สถาบันการศึกษา ระบุ.....				
		<input type="checkbox"/> หน่วยงานราชการ ระบุ.....				
		<input type="checkbox"/> องค์กรภาคเอกชนท้องถิ่น ระบุ.....				
		<input type="checkbox"/> สื่อมวลชน ระบุ.....				
		<input type="checkbox"/> อื่นๆ ระบุ.....				
ข้อที่ 4	ในครอบครัวของท่านเคยมีความคิดที่จะทำการเก็บรักษาหรือซ่อมแซมเรือนของท่านบ้างหรือไม่	<input type="checkbox"/> เคย	<input type="checkbox"/> ไม่เคย	<input type="checkbox"/> ไม่มีความคิดเห็น	<input type="checkbox"/> อื่นๆระบุ.....	
ข้อที่ 5	ปัญหาที่ท่านพบมากที่สุดในพื้นที่พักอาศัยของท่านในปัจจุบันคือ (โปรดเรียงลำดับจากปัญหาที่พบมากที่สุดไปหาน้อยที่สุด)	<input type="checkbox"/> พื้นที่ไม่พอใช้งาน ระบุ.....				
		<input type="checkbox"/> ความไม่เป็นสัดส่วนของพื้นที่ ระบุ.....				
		<input type="checkbox"/> การระบายอากาศไม่ดี ระบุ.....				
		<input type="checkbox"/> ไม่ปลอดภัย ระบุ.....				
		<input type="checkbox"/> กลัวไฟไหม้.....				
		<input type="checkbox"/> ใหญ่เกินไป ดูแลรักษายาก ระบุ.....				
ข้อที่ 6	ท่านคิดว่าที่พักอาศัยของท่านมีลักษณะเด่นอย่างไรมากที่สุด	<input type="checkbox"/> สร้างด้วยไม้	<input type="checkbox"/> รูปทรงหลังคา			
		<input type="checkbox"/> มีใต้ถุน	<input type="checkbox"/> มีลวดลายฉลุไม้ตกแต่ง			
		<input type="checkbox"/> มีบันไดขึ้นหน้าบ้าน	<input type="checkbox"/> อื่นๆระบุ.....			
ข้อที่ 7	ท่านคิดว่าอยากจะปรับปรุงที่พักอาศัยในปัจจุบันของท่านอย่างไรมากที่สุด	<input type="checkbox"/> ไม่ทำอะไรเลย	<input type="checkbox"/> ซ่อมแซม			
		<input type="checkbox"/> รีก่อสร้างใหม่	<input type="checkbox"/> บูรณะ			
		<input type="checkbox"/> ต่อเติม	<input type="checkbox"/> อื่นๆระบุ.....			



**แบบสอบถามชุดที่ 2 สำหรับบุคคลภายนอกที่ไม่ใช่เจ้าของหรือไม่ใช่ผู้อยู่อาศัยในเรือนไม้พื้นถิ่น**
โปรดแสดงเครื่องหมาย  หัวข้อที่ท่านเลือก
**หมวดที่ 1 คำถามทั่วไป**

- ข้อที่ 1 เจ้าของบ้าน  ชาย  หญิง
- ข้อที่ 2 ศาสนา  พุทธ  คริสต์  อิสลาม  ซิกข์  อื่นๆระบุ.....
- ข้อที่ 3 อายุ  น้อยกว่า 30  31-40  41-50  51-60  มากกว่า 60
- ข้อที่ 4 การศึกษาสูงสุด  ประถม  มัธยม  ปวช./ปวส.  ป.ตรี  ป.โท/เอก
- ข้อที่ 5 อาชีพ  รับจ้าง  ราชการ  ธุรกิจ  เกษตรกร  อื่นๆระบุ.....
- ข้อที่ 6 รายได้/เดือน  น้อยกว่า 15,000  15,000-30,000  มากกว่า 30,000  อื่นๆระบุ.....
- ข้อที่ 7 จำนวนครอบครัวที่อยู่อาศัย  ครอบครัวเดียว  มากกว่าหนึ่งครอบครัว
- ข้อที่ 8 จำนวนผู้อาศัยปัจจุบัน  1  2  มากกว่า 2  อื่นๆระบุ.....
- ข้อที่ 9 จำนวนปีที่อยู่อาศัย  น้อยกว่า 30  31-40  41-50  51-60  มากกว่า 60

**หมวดที่ 2 ทิศนคติเกี่ยวกับลักษณะทางกายภาพเรือนไม้พื้นถิ่นในเขตเทศบาลเมืองแพร่**

- ข้อที่ 1 ท่านเคยมีส่วนสัมพันธ์ในบ้านเรือนไม้พื้นถิ่นบ้างหรือไม่  ไม่เคย  เคยอยู่อาศัย  ครั้งคราว  อื่นๆระบุ
- ข้อที่ 2 ท่านคิดว่าเรือนไม้พื้นถิ่นในเขตเทศบาลเมืองแพร่มีลักษณะเด่นอย่างไร (เรียงลำดับจากมากที่สุดไปหาน้อยที่สุด)
- สร้างด้วยไม้  รูปทรงหลังคา
- มีใต้ถุน  มีลวดลายฉลุไม้ตกแต่ง
- มีบันไดขึ้นหน้าบ้าน  อื่นๆระบุ.....
- ข้อที่ 3 ท่านรู้จักหรือคุ้นเคยกับเรือนไม้พื้นถิ่นประเภทนี้หรือไม่
- เรือนไม้พื้นถิ่นเดิม  รั  ไม่รู้  อื่นๆระบุ.....
- เรือนร้านค้าไม้  รั  ไม่รู้  อื่นๆระบุ.....
- เรือนขนมปังขิง  รั  ไม่รู้  อื่นๆระบุ.....
- เรือนไม้พื้นถิ่นประยุกต์  รั  ไม่รู้  อื่นๆระบุ.....

**หมวดที่ 3 ทิศนคติเกี่ยวกับสุนทรียภาพที่มีต่อเรือนไม้พื้นถิ่นในเขตเทศบาลเมืองแพร่**

- ข้อที่ 1 สภาพเรือนไม้พื้นถิ่นที่ท่านเห็นในเขตเทศบาลเมืองแพร่ส่งเสริมบรรยากาศแบบพื้นถิ่นเมืองแพร่
- มากที่สุด  มาก  ไม่ส่งเสริมฯ  เฉยๆ  ไม่มีความคิดเห็น
- ข้อที่ 2 เรือนไม้พื้นถิ่นในเขตเทศบาลเมืองแพร่มีความแตกต่างทางรูปแบบสถาปัตยกรรมประเภทเรือนไม้จากสถานที่อื่น
- แตกต่าง  ไม่แตกต่าง  ไม่มีความคิดเห็น  อื่นๆระบุ
- ข้อที่ 3 เรือนไม้พื้นถิ่นในเขตเทศบาลเมืองแพร่ควรได้รับการอนุรักษ์และส่งเสริมให้คงอยู่ในสภาพแวดล้อมต่อไป
- เห็นด้วย  ไม่เห็นด้วย  ไม่มีความคิดเห็น  อื่นๆระบุ

**หมวดที่ 4 ทิศนคติที่มีต่อการอนุรักษ์เรือนไม้พื้นถิ่นในเขตเทศบาลเมืองแพร่**

- ข้อที่ 1 สภาพเรือนไม้พื้นถิ่นในเขตเทศบาลเมืองแพร่ปัจจุบันสามารถปรับปรุงยุคให้คงอยู่ในสภาพแวดล้อมปัจจุบันได้
- เห็นด้วย  ไม่เห็นด้วย  ไม่มีความคิดเห็น  อื่นๆระบุ
- ข้อที่ 2 ถ้ามีการปรับปรุงเปลี่ยนแปลงเรือนไม้พื้นถิ่นในเขตเทศบาลเมืองแพร่ควรรักษารูปแบบสถาปัตยกรรมพื้นถิ่นเดิมไว้
- เห็นด้วย  ไม่เห็นด้วย  ไม่มีความคิดเห็น  อื่นๆระบุ
- ข้อที่ 3 หากมีการอนุรักษ์เรือนไม้พื้นถิ่นหน่วยงานใดควรเป็นผู้รับผิดชอบในการดำเนินงาน
- ภาครัฐ
- สถาบันการศึกษา
- เจ้าของเรือนและภาคเอกชน
- ทุกฝ่ายต้องร่วมมือกัน
- อื่นๆระบุ.....
- ข้อที่ 4 ท่านคิดเห็นอย่างไรถ้ามีการอนุรักษ์เรือนไม้พื้นถิ่นไว้โดยมีงบประมาณการดูแลรักษาจากภาครัฐช่วยเหลือ
- เห็นด้วย แต่ขอดูเงื่อนไขก่อน
- ไม่เห็นด้วย เพราะ
- ไม่มีความคิดเห็น
- อื่นๆระบุ.....

## ประวัติผู้เขียน

ชื่อ	นายธีรวิฑูร ก่ออมแล้ว
วัน เดือน ปี เกิด	3 กุมภาพันธ์ พ.ศ. 2519
ประวัติการศึกษา	สำเร็จการศึกษาปริญญาสถาปัตยกรรมศาสตรบัณฑิต สาขาเทคโนโลยีสถาปัตยกรรม สถาบันเทคโนโลยีราชมงคล วิทยาเขตภาคพายัพ
ที่อยู่ปัจจุบัน	391/1 หมู่ 3 ต.สูงเม่น อ.สูงเม่น จ.แพร่ 54130 โทรศัพท์ 054-631944,081-5354031,t_klomlaew@hotmail.com
ประสบการณ์	2543 -2544 สถาปนิก, บจก. บิวดีอิงนูเลทคอนสตรัคชั่น ต.ตลาดใหญ่ อ.เมือง จ.ภูเก็ต 2546-2550 หน้าที่ส่วนผู้จัดการ/สถาปนิก, หจก.ลายไหมที่ป 100/1 ชั้น 3 ศูนย์สรรพสินค้าเชียงใหม่พลาซ่า ถ.ช้างคลาน ต.ช้างคลาน อ. เมือง จ.เชียงใหม่ 2550-2551 สถาปนิกอาวุโส, บจก. สยามโซเคอิดี ออฟฟิศเซส แอท เซ็นทรัลเวิลด์ ถ.พระราม 1 ปทุมวัน กรุงเทพมหานคร 2552 สถาปนิก, บจก.พิทักษ์กิจ 300 หมู่ 1 ต.บึง อ.ศรีราชา จ.ชลบุรี